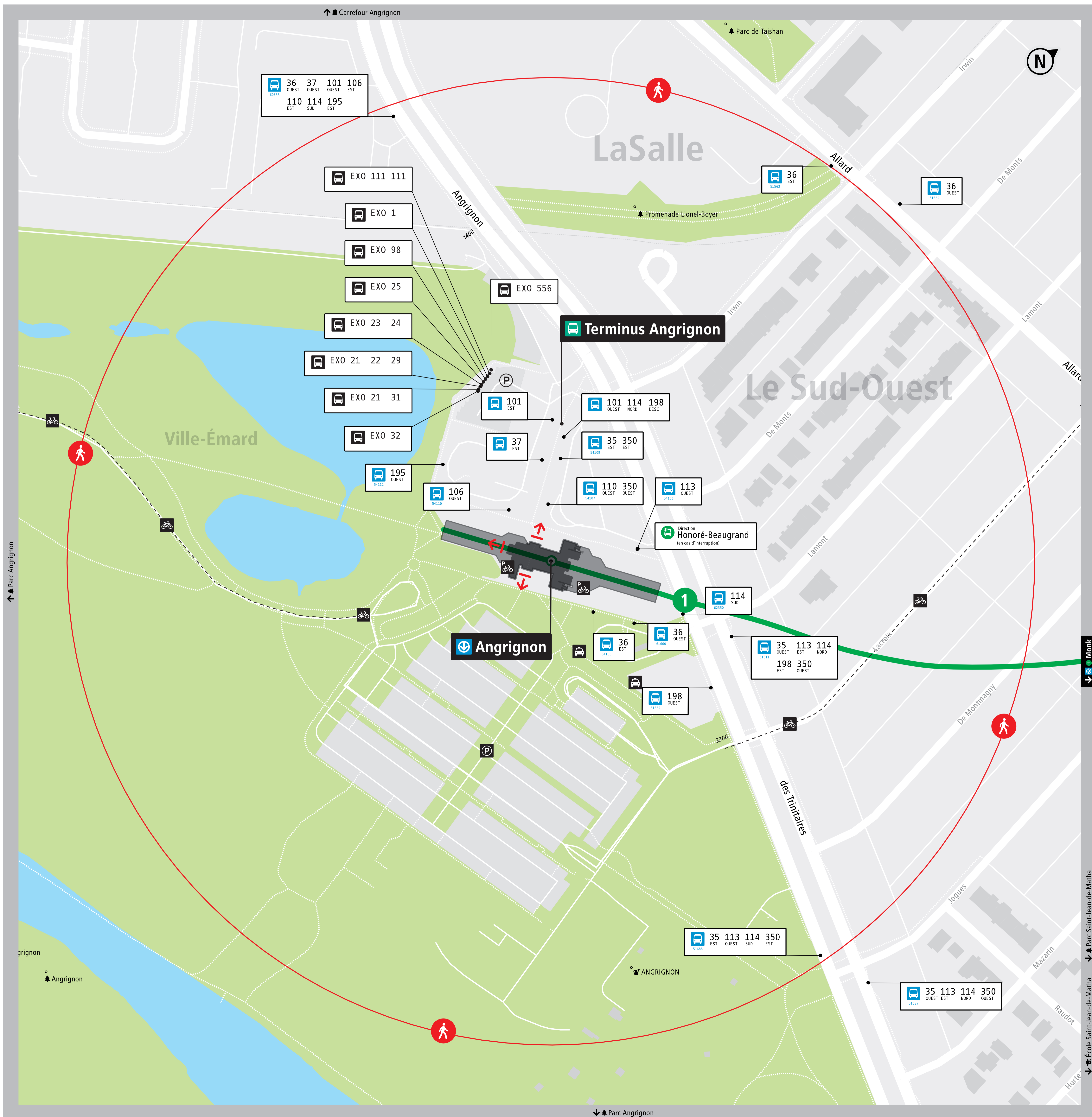




Plan de quartier



1 Angrignon

Montréal

SORTIE

3500, boul. des Trinitaires

LÉGENDE

- Vous êtes ici
- 5 minutes de marche
- Sortie de station
- STM Arrêt de bus / code d'arrêt
Ligne de bus / direction du bus
DESC (descente seulement)
- EXO (Réseau de transport métropolitain)
- RTL (Réseau de transport de Longueuil)
- STL (Société de transport de Laval)
- Station de métro
- Stationnement vélo
- Piste cyclable
- Station REM
- Gare de trains de banlieue
- Terminus bus
- SRB
- Débarcadère
- Taxi
- Stationnement incitatif
- Stationnement payant
- YUL Aéroport Montréal-Trudeau / Centre-ville

En cas d'interruption prolongée de service métro

- Arrêt spécial de bus – ligne verte
- Arrêt spécial de bus – ligne jaune
- Arrêt spécial de bus – ligne orange
- Arrêt spécial de bus – ligne bleue

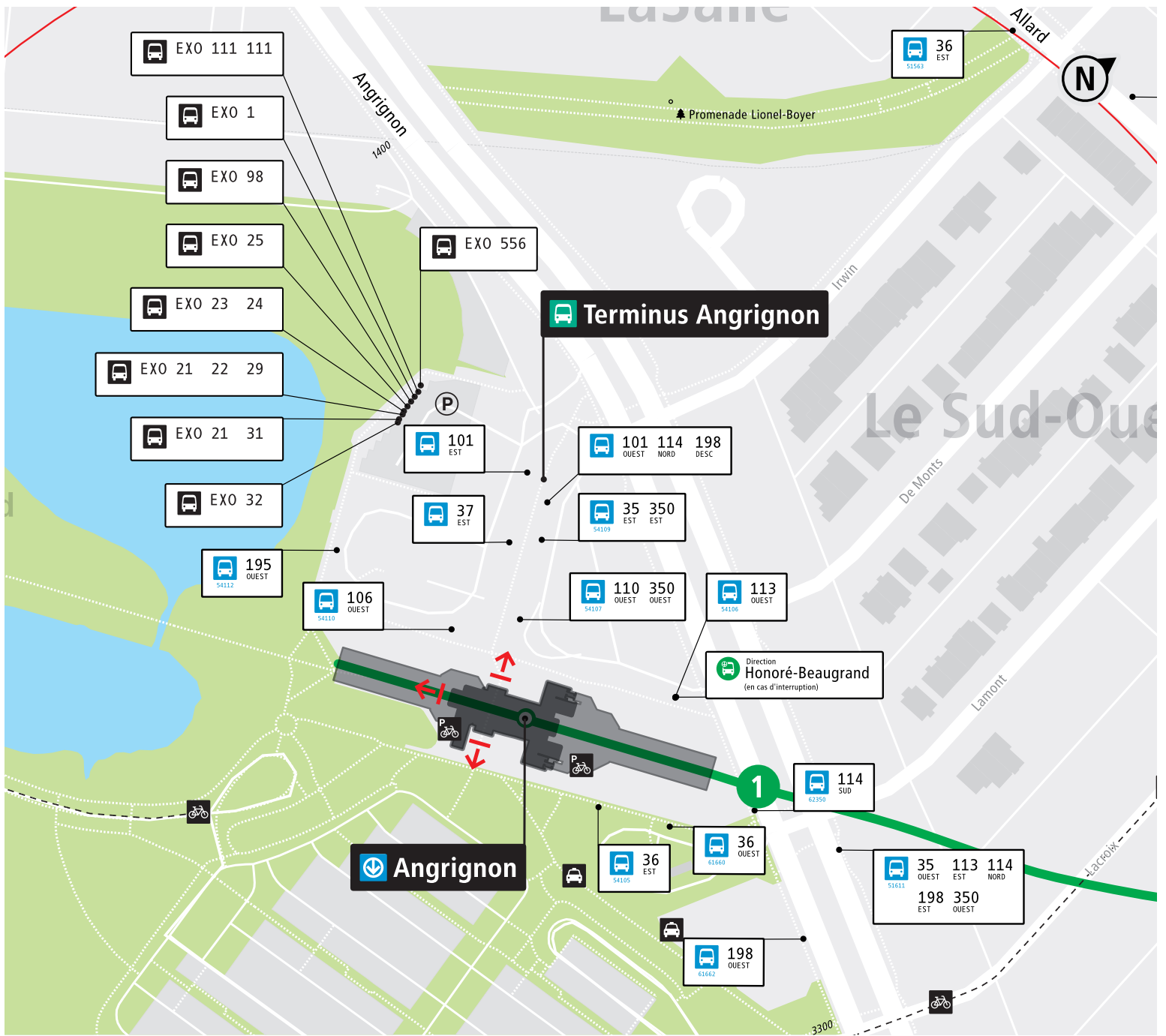
- Accès métro par le réseau piétonnier souterrain
- Information touristique
- Jardin communautaire
- Arène
- Bibliothèque
- Musée
- Centre commercial et grand magasin
- Parc
- Centre sportif
- Piscine
- CLSC
- Point d'observation
- Établissement d'enseignement
- Poste de police
- Hôpital
- Spectacle et théâtre
- Hôtel
- Stationnement

- Réseau piétonnier intérieur
- Bâtiment d'intérêt

stm.info

Ce plan représente le réseau de bus STM au 26 août 2024. Il ne constitue pas une carte routière du territoire. Carte de base: Google Maps/STC – Esprit Polytechnique de Montréal et STM (hiver 2023). Les centres-bus et d'arrêt de bus sont illustrés en vert et les arrêts de bus sont illustrés en orange, en bleu et en rouge. Dernière mise à jour: 26 août 2024. Les itinéraires sont illustrés en vert, en orange, en bleu et en rouge. Les itinéraires sont illustrés en vert, en orange, en bleu et en rouge. Les itinéraires sont illustrés en vert, en orange, en bleu et en rouge.





1 Angrignon

Montréal

SORTIE

3500, boul. des Trinitaire

LÉGENDE

- Vous êtes ici
- 5 minutes de marche
- Sortie de statio

STM Arrêt de bus / code d'arrêt
Ligne de bus / direction du bus
DESC (descente seulement)

EXO (Réseau de transport métropolitain)

RTL (Réseau de transport de Longueuil)

STL (Société de transport de Laval)

Station de métro

Stationnement vélo

Piste cyclable

Station REM

Gare de trains de banlieue

Terminus bus

- SRB
- Débarcadère
- Taxi
- Stationnement incitatif
- Stationnement payant
- YUL Aéroport
Montréal-Trudeau / Centre-ville

En cas d'interruption de service métro

- Arrêts spécial de bus – ligne verte
- Arrêts spécial de bus – ligne jaune
- Arrêts spécial de bus – ligne orange
- Arrêts spécial de bus – ligne bleue

Accès métro par le réseau piétonnier souterrain


Aréna

- Bibliothèque
- Centre commercial et grand magasin
- Centre sportif
- CLSC
- Établissement d'enseignement
- Hôpital
- Hôtel
- Information touristique
- Jardin communautaire
- Musée
- Parc
- Piscine
- Point d'observation
- Poste de police
- Spectacle et théâtre
- Stationnement

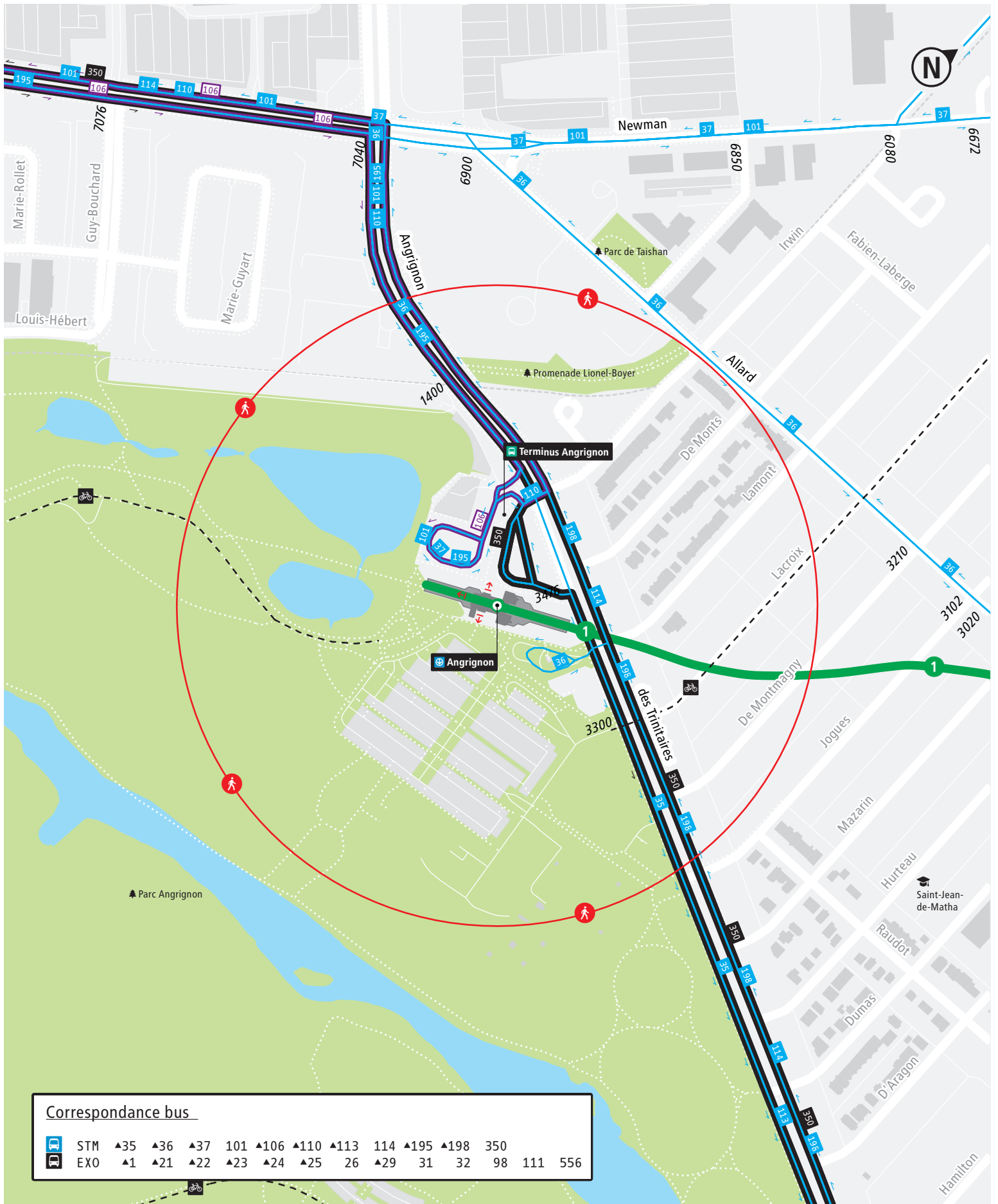
- Réseau piétonnier intérieur
- Bâtiment d'intérêt

stm.info



Ce plan représente le réseau de la STM au 26 août 2024. Il ne constitue pas une carte routière du territoire. Carte de base : Groupe MADITUC – École Polytechnique de Montréal et STM (février 2023), les contributeurs d'OpenStreetMap (novembre 2023) et données ouvertes du Gouvernement du Québec, de la STL, du RTL et d'exo (novembre 2023). Le réseau piétonnier souterrain a été produit par Michel Boisvert, Observatoire de la ville intérieure, Université de Montréal. Toute reproduction totale ou partielle du présent document ou de son contenu est interdite à moins d'une autorisation spéciale de la Société de transport de Montréal (STM). Conception et réalisation : STM | © STM | Dépôt légal 2024



Autour du métro



Correspondance bus

	STM	▲35	▲36	▲37	101	▲106	▲110	▲113	114	▲195	▲198	350
	EXO	▲1	▲21	▲22	▲23	▲24	▲25	26	▲29	31	32	98 111 556