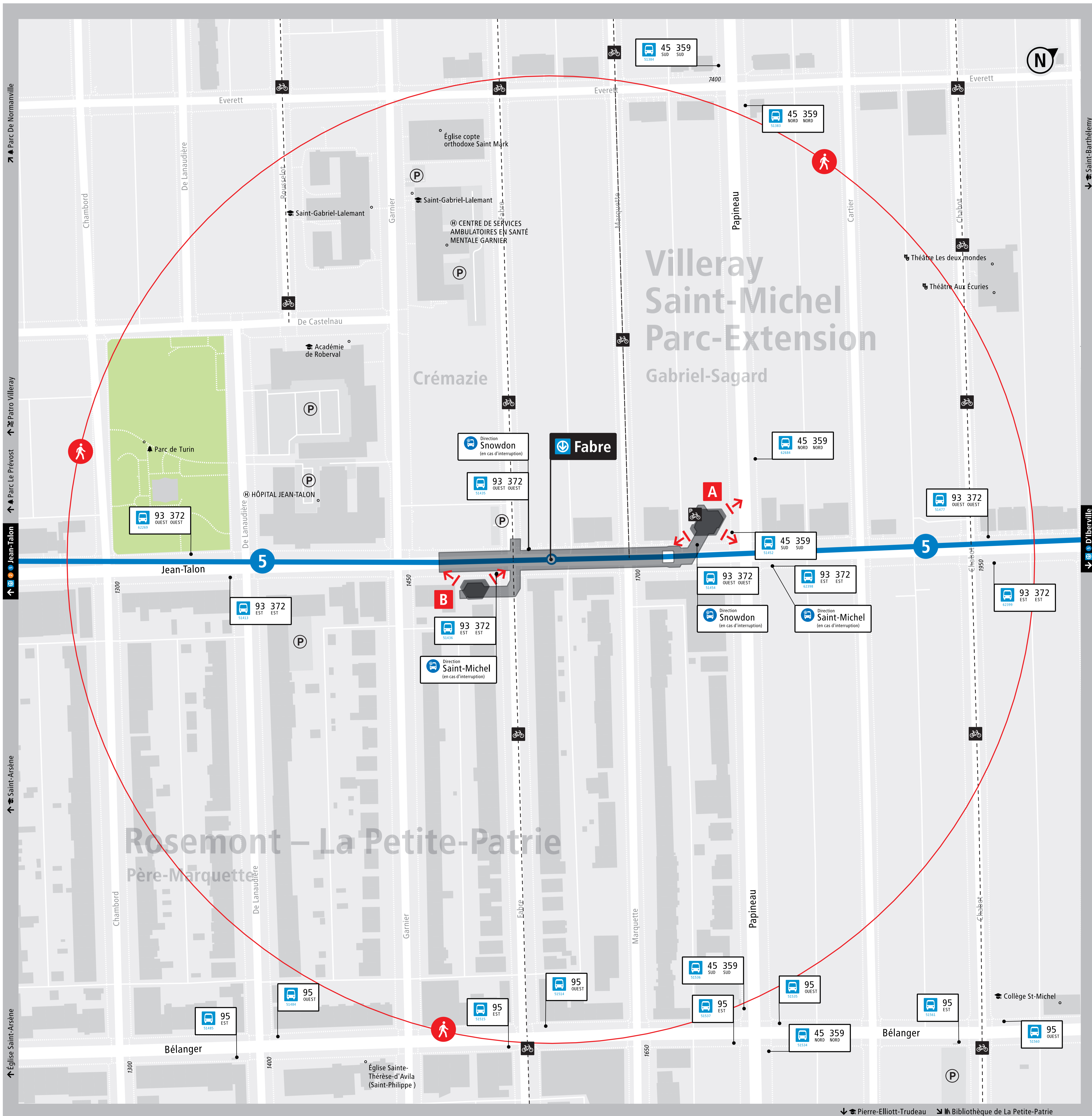




# Plan de quartier



## 5 Fabre

### Montréal

#### SORTIE

- A 1737, rue Jean-Talon Est
- B 1480, rue Jean-Talon Est

#### LÉGENDE

- ★ Vous êtes ici
- 5 minutes de marche
- Sortie de station extérieure
- Sortie de station intérieure


- STM Arrêt de bus / code d'arrêt  
Ligne de bus / direction du bus  
DESC (descente seulement)
  - EXO (Réseau de transport métropolitain)
  - RTL (Réseau de transport de Longueuil)
  - STL (Société de transport de Laval)
  - Station de métro
  - Stationnement vélo
  - Piste cyclable
  - Station REM
  - Gare de trains de banlieue
  - Terminus bus
  - SRB
  - Débarcadère
  - Taxi
  - Stationnement incitatif
  - Stationnement payant
  - 747 YUL Aéroport Montréal-Trudeau / Centre-ville
- En cas d'interruption prolongée de service métro**
- Arrêt spécial de bus – ligne verte
  - Arrêt spécial de bus – ligne jaune
  - Arrêt spécial de bus – ligne orange
  - Arrêt spécial de bus – ligne bleue

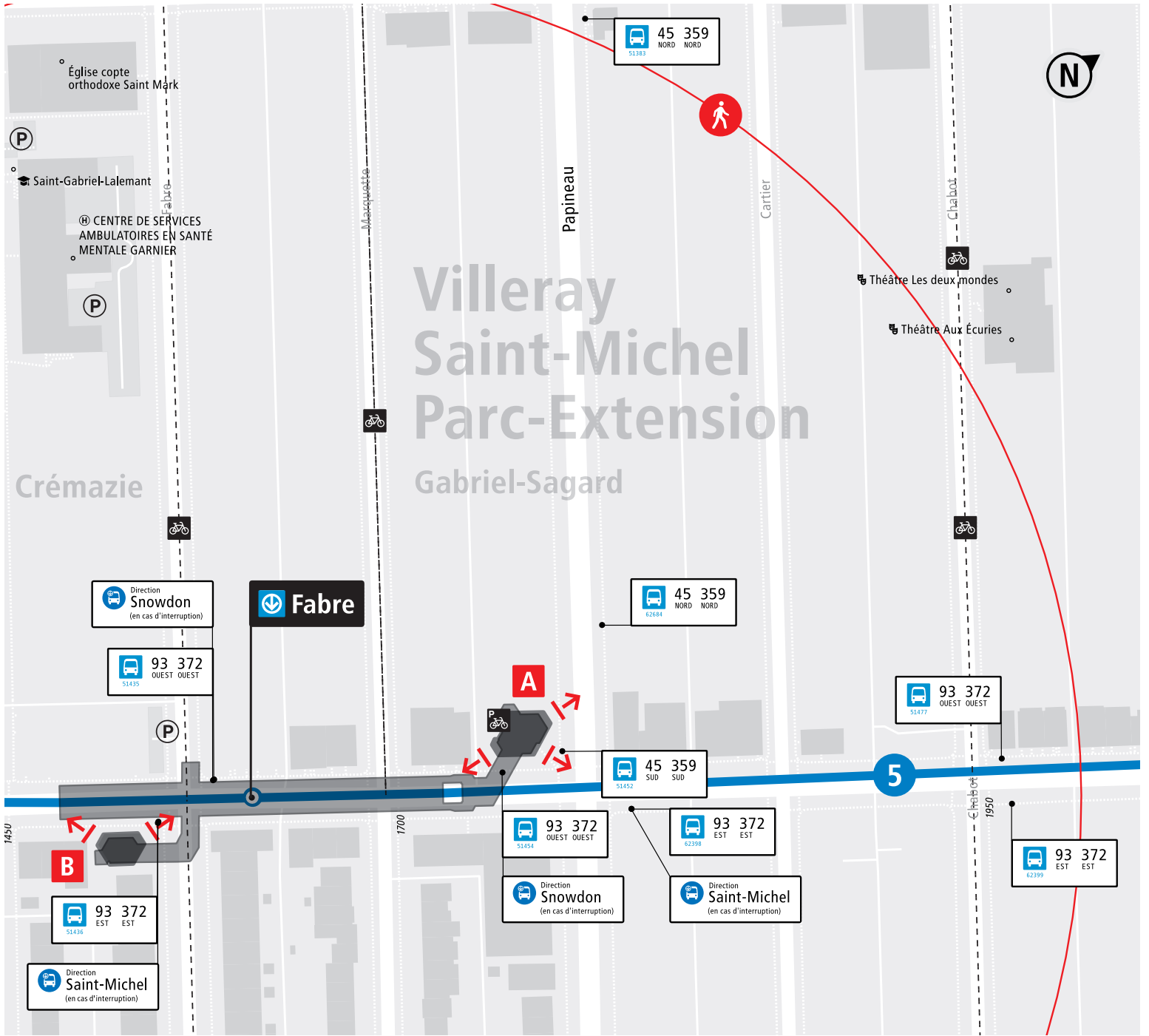
- Accès métro / REM par le réseau piétonnier souterrain / Sortie extérieure
- Information touristique
- Jardin communautaire
- Arène
- Musée
- Bibliothèque
- Parc
- Centre commercial et grand magasin
- Piscine
- Centre sportif
- Point d'observation
- CLSC
- Poste de police
- Établissement d'enseignement
- Spectacle et théâtre
- Hôpital
- Stationnement
- Hôtel

- Réseau piétonnier intérieur
- Passerelle aérienne
- Bâtiment d'intérêt

stm.info

Ce plan représente le réseau de la STM au 23 mars 2024. Il ne constitue pas une carte officielle du territoire. Consultez le site [stm.info](http://stm.info) pour les dernières mises à jour. Les contributions d'Épave/Épave (Québec 2023) et données ouvertes du Gouvernement du Québec, de la STM, de la STU et de la Société 2023. Ce réseau piétonnier souterrain est géré par Métro Montréal. Observatoire de la ville métropolitaine, Université de Montréal. Toute reproduction totale ou partielle de ce document est interdite sans la permission écrite de la Société de transport de Montréal (STM). Conception et réalisation: STM | © STM | 2024





**5 Fabre**

**Montréal**

**SORTIE**

- A** 1737, rue Jean-Talton Est
- B** 1480, rue Jean-Talton Est

**LÉGENDE**

- Vous êtes ici
- 5 minutes de marche
- Sortie de station extérieure
- Sortie de station intérieure

- STM Arrêt de bus / code d'arrêt
- Ligne de bus / direction du bus
- DESC (descente seulement)

- EXO (Réseau de transport métropolitain)
- RTL (Réseau de transport de Longueuil)
- STL (Société de transport de Laval)
- Station de métro
- Stationnement vélo
- Piste cyclable - - - -
- Station REM
- Gare de trains de banlieue

- Terminus bus
- SRB
- Débarcadère
- Taxi
- Stationnement incitatif
- Stationnement payant
- 747 ✈️ YUL Aéroport
- Montréal-Trudeau / Centre-ville

**En cas d'interruption de service métro**

- Arrêts spécial de bus – ligne verte
- Arrêts spécial de bus – ligne jaune
- Arrêts spécial de bus – ligne orange
- Arrêts spécial de bus – ligne bleue


- Accès métro / REM par le réseau piétonnier souterrain / Sortie extérieure

- Aréna
- Bibliothèque
- Centre commercial et grand magasin
- Centre sportif
- CLSC
- Établissement d'enseignement
- Hôpital
- Hôtel
- Information touristique
- Jardin communautaire
- Musée
- Parc
- Piscine
- Point d'observation
- Poste de police
- Spectacle et théâtre
- Stationnement

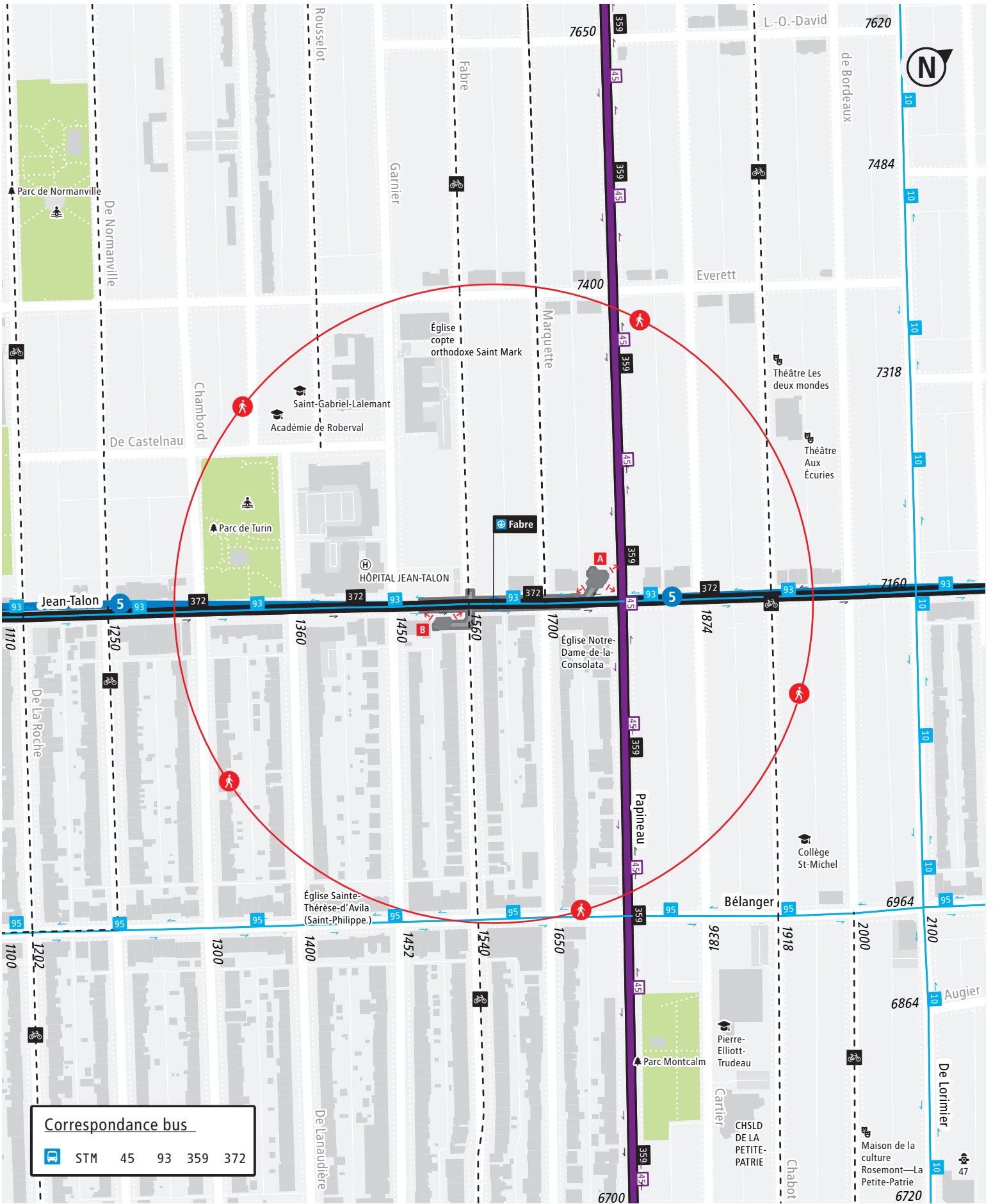
- Réseau piétonnier intérieur
- Passerelle aérienne
- Bâtiment d'intérêt


[stm.info](http://stm.info)

Ce plan représente le réseau de la STM au 23 mars 2026. Il ne constitue pas une carte routière du territoire. Carte de base : Groupe MADITUC – École Polytechnique de Montréal et STM (septembre 2025), les contributeurs d'OpenStreetMap (juillet 2025) et données ouvertes du Gouvernement du Québec, de la STL, du RTL et d'exo (septembre 2025). Le réseau piétonnier souterrain a été produit par Michel Boisvert, Observatoire de la ville intérieure, Université de Montréal. Toute reproduction totale ou partielle du présent document ou de son contenu est interdite à moins d'une autorisation spéciale de la Société de transport de Montréal (STM). Conception et réalisation : STM | © STM | Dépôt légal 2026



# Autour du métro



Correspondance bus	
	STM 45 93 359 372