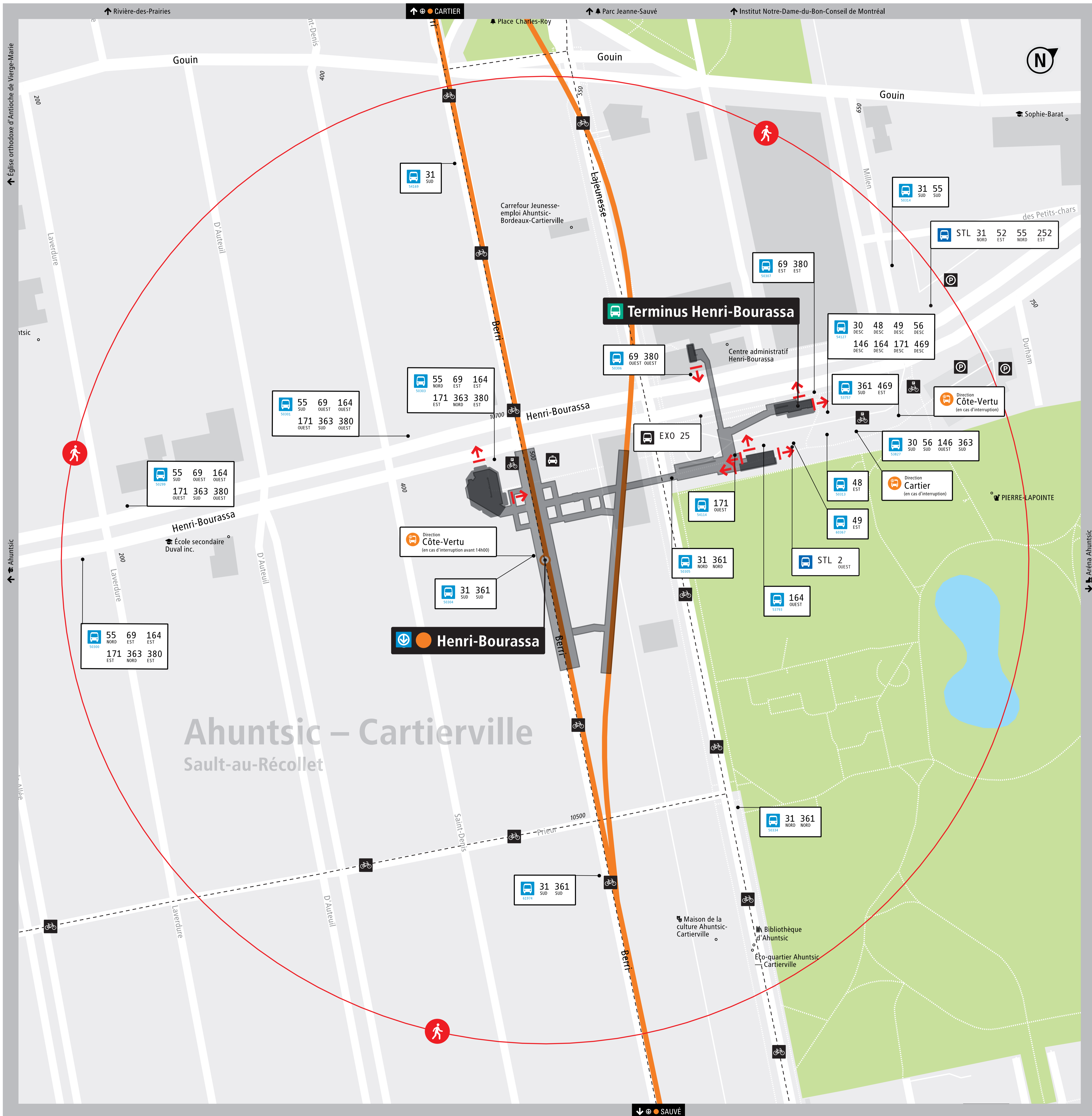




Plan de quartier



HENRI-BOURASSA

Montréal

SORTIE

- 10670, rue Berri
- 600, boul. Henri-Bourassa Est (Terminus)
- 590, boul. Henri-Bourassa Est (Terminus)
- 575, boul. Henri-Bourassa Est

LÉGENDE

- Vous êtes ici
- 5 minutes de marche
- Sortie de station
- STM Arrêt de bus / code d'arrêt
- Ligne de bus / direction du bus
- DESC (descente seulement)
- EXO (Réseau de transport métropolitain)
- RTL (Réseau de transport de Longueuil)
- STL (Société de transport de Laval)
- Station de métro
- Stationnement vélo
- Piste cyclable
- Gare de trains de banlieue
- Terminus bus
- SRB
- Taxi
- Stationnement
- YUL Aéroport Montréal-Trudeau / Centre-ville

En cas d'interruption prolongée de service métro

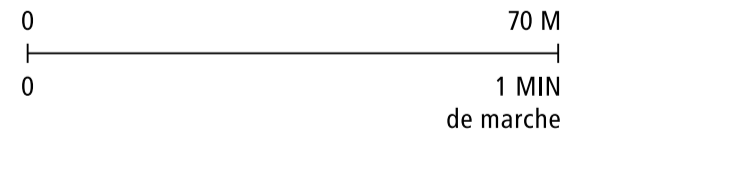
- Arrêt spécial de bus – ligne verte
- Arrêt spécial de bus – ligne jaune
- Arrêt spécial de bus – ligne orange
- Arrêt spécial de bus – ligne bleue

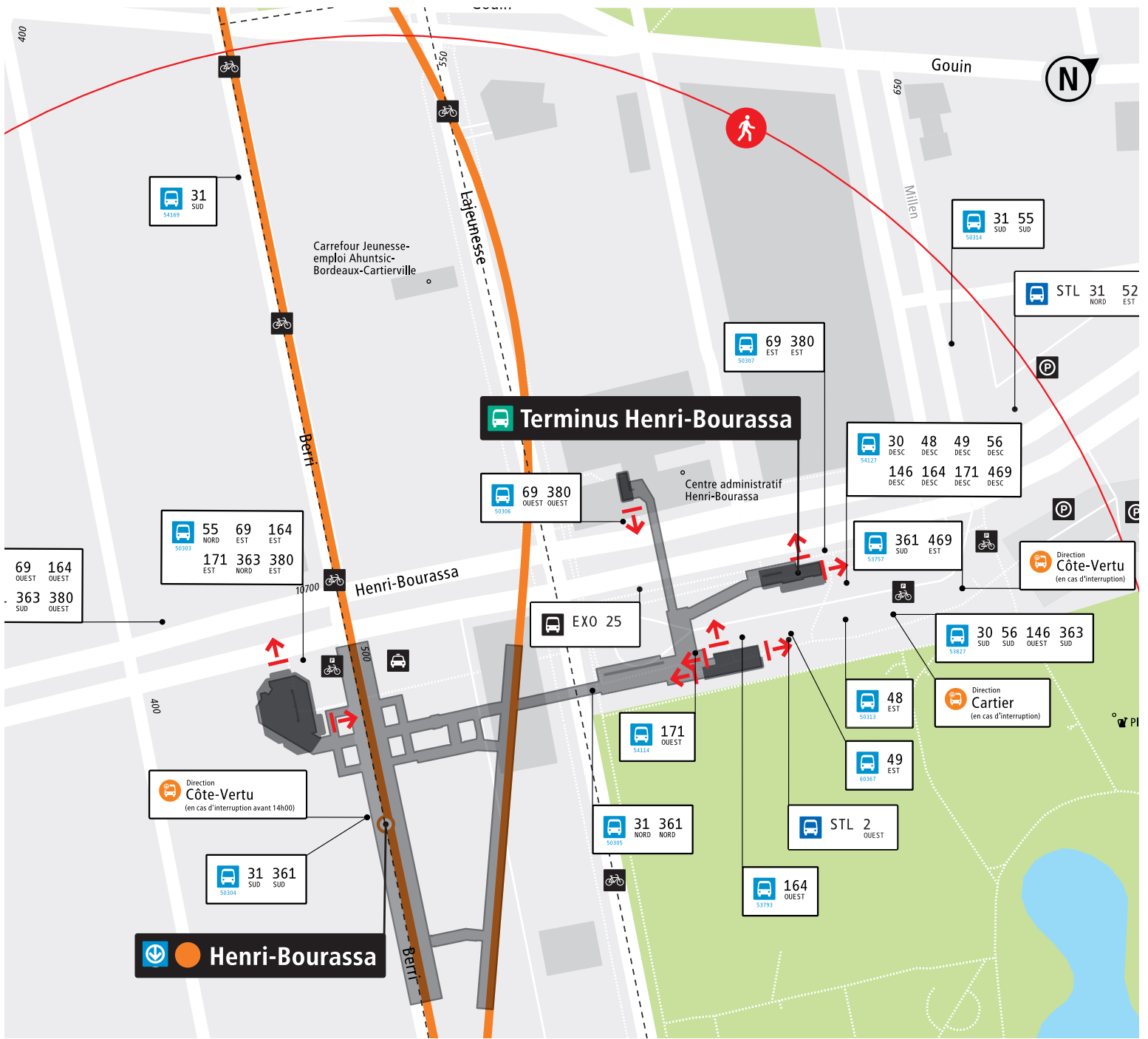
- Accès métro par le réseau piétonnier souterrain
- Aréna
- Bibliothèque
- Centre commercial et grand magasin
- Centre sportif
- CLSC
- Établissement d'enseignement
- Hôpital
- Hôtel
- Information touristique
- Jardin communautaire
- Musée
- Parc
- Piscine
- Point d'observation
- Poste de police
- Spectacle et théâtre

- Réseau piétonnier souterrain RÉSO
- Bâtiment d'intérêt

[stm.info](#)

Ce plan représente le réseau de la STM au 23 août 2021. Il ne constitue pas une carte routière de Montréal. Centre de base: Copie MA0202 - Réseau piétonnier de Montréal au 21er novembre 2020. Les contributeurs d'OpenStreetMap (version 2020) et données ouvertes du Gouvernement du Québec, de la STL, de RTL et de RTL (décembre 2020). Le réseau piétonnier souterrain est régi par la Loi sur l'accès à l'information. © 2021 Société de transport de Montréal. Tous droits réservés. Toute réimpression ou utilisation non autorisée sans la permission écrite de la Société de transport de Montréal (STM) est formellement interdite. 1018 10 1784 10 1784 10 1784 10 1784





HENRI-BOURASSA

Montréal

SORTIE

- 10670, rue Berri
- 600, boul. Henri-Bourassa Est (Terminus)
- 590, boul. Henri-Bourassa Est (Terminus)
- 575, boul. Henri-Bourassa Est

LÉGENDE

- Vous êtes ici
- 5 minutes de marche
- Sortie de station

STM Arrêt de bus / code d'arrêt
Ligne de bus / direction du bus
DESC (descente seulement)

- EXO (Réseau de transport métropolitain)
- RTL (Réseau de transport de Longueuil)
- STL (Société de transport de Laval)
- Station de métro
- Stationnement vélo
- Piste cyclable - - - -
- Gare de trains de banlieue
- Terminus bus

- SRB
- Taxi
- Stationnement
- YUL Aéroport
Montréal-Trudeau / Centre-ville

En cas d'interruption de service métro

- Arrêts spécial de bus – ligne verte
- Arrêts spécial de bus – ligne jaune
- Arrêts spécial de bus – ligne orange
- Arrêts spécial de bus – ligne bleue

- Accès métro par le réseau piétonnier souterrain
- Aréna

- Bibliothèque
- Centre commercial et grand magasin
- Centre sportif
- CLSC
- Établissement d'enseignement
- Hôpital
- Hôtel
- Information touristique
- Jardin communautaire
- Musée
- Parc
- Piscine
- Point d'observation
- Poste de police
- Spectacle et théâtre

- Réseau piétonnier souterrain RÉSO
- Bâtiment d'intérêt

stm.info

Ce plan représente le réseau de la STM au 23 août 2021. Il ne constitue pas une carte routière du territoire. Carte de base : Groupe MADITUC – École Polytechnique de Montréal et STM (novembre 2020), les contributeurs d'OpenStreetMap (novembre 2020) et données ouvertes du Gouvernement du Québec, de la STL, du RTL et du RTM (novembre 2020). Le réseau piétonnier souterrain a été produit par Michel Boisvert, Observatoire de la ville intérieure, Université de Montréal. Toute reproduction totale ou partielle du présent document ou de son contenu est interdite à moins d'une autorisation spéciale de la Société de transport de Montréal (STM). Conception et réalisation: STM | © STM | Dépot légal 2021

0 70 M
0 1 MIN
de marche

