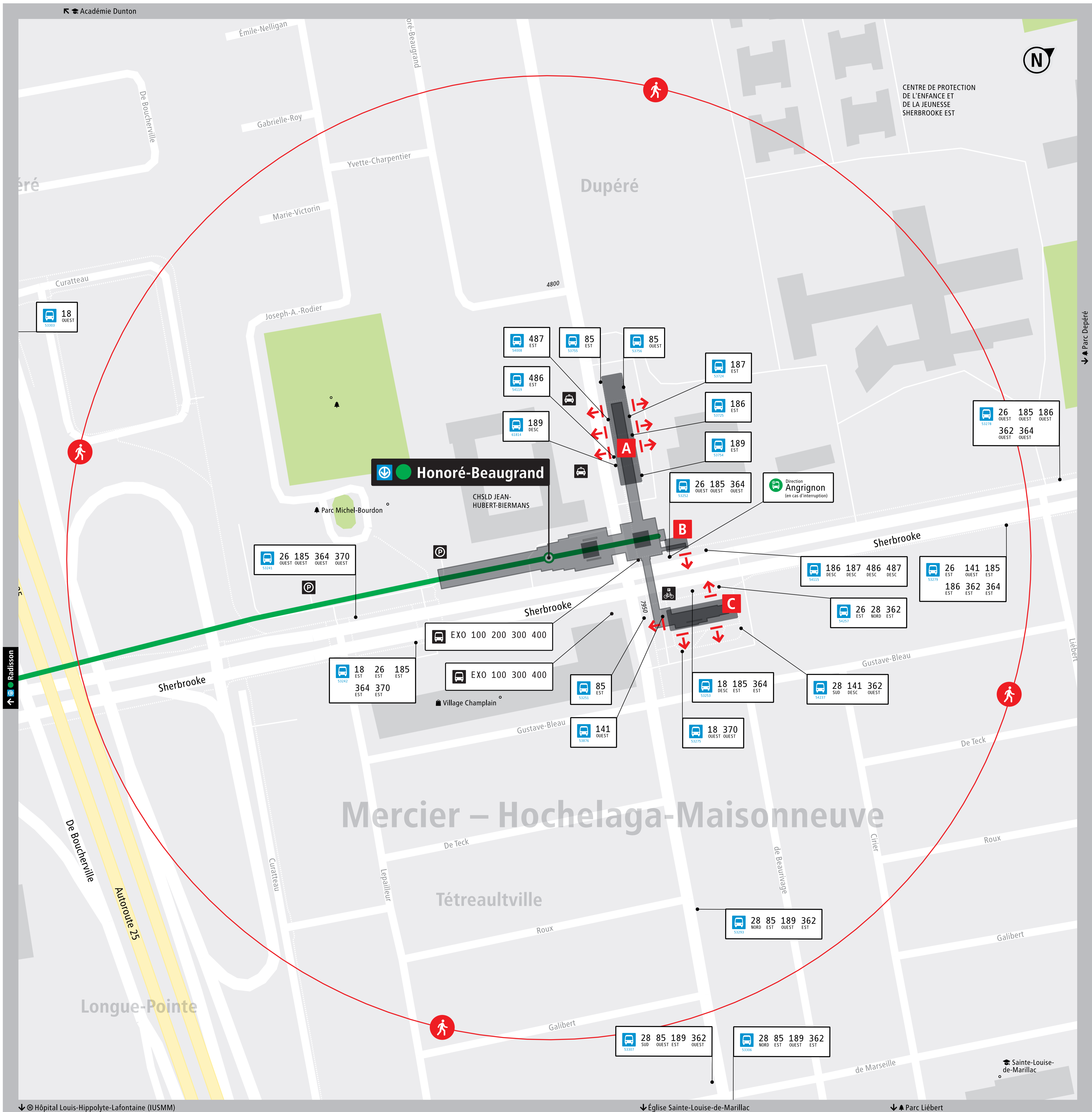




# Plan de quartier



## Honoré-Beaugrand

### Montréal

#### SORTIE

- A 4755, rue Honoré-Beaugrand
- B 7955, rue Sherbrooke Est
- C 7950, rue Sherbrooke Est

#### LÉGENDE

- Vous êtes ici
- 5 minutes de marche
- Sortie de station

- STM Arrêt de bus / code d'arrêt
- Ligne de bus / direction du bus
- DESC (descente seulement)
- EXO (Réseau de transport métropolitain)
- RTL (Réseau de transport de Longueuil)
- STL (Société de transport de Laval)
- Station de métro
- Stationnement vélo
- Piste cyclable
- Gare de trains de banlieue
- Terminus bus
- SRB
- Taxi
- Stationnement
- YUL Aéroport Montréal-Trudeau / Centre-ville

#### En cas d'interruption prolongée de service métro

- Arrêt spécial de bus – ligne verte
- Arrêt spécial de bus – ligne jaune
- Arrêt spécial de bus – ligne orange
- Arrêt spécial de bus – ligne bleue


- Accès métro par le réseau piétonnier souterrain
- Information touristique
- Aréna
- Jardin communautaire
- Bibliothèque
- Musée
- Centre commercial et grand magasin
- Parc
- Centre sportif
- Piscine
- CLSC
- Point d'observation
- Établissement d'enseignement
- Poste de police
- Spectacle et théâtre
- Hôtel

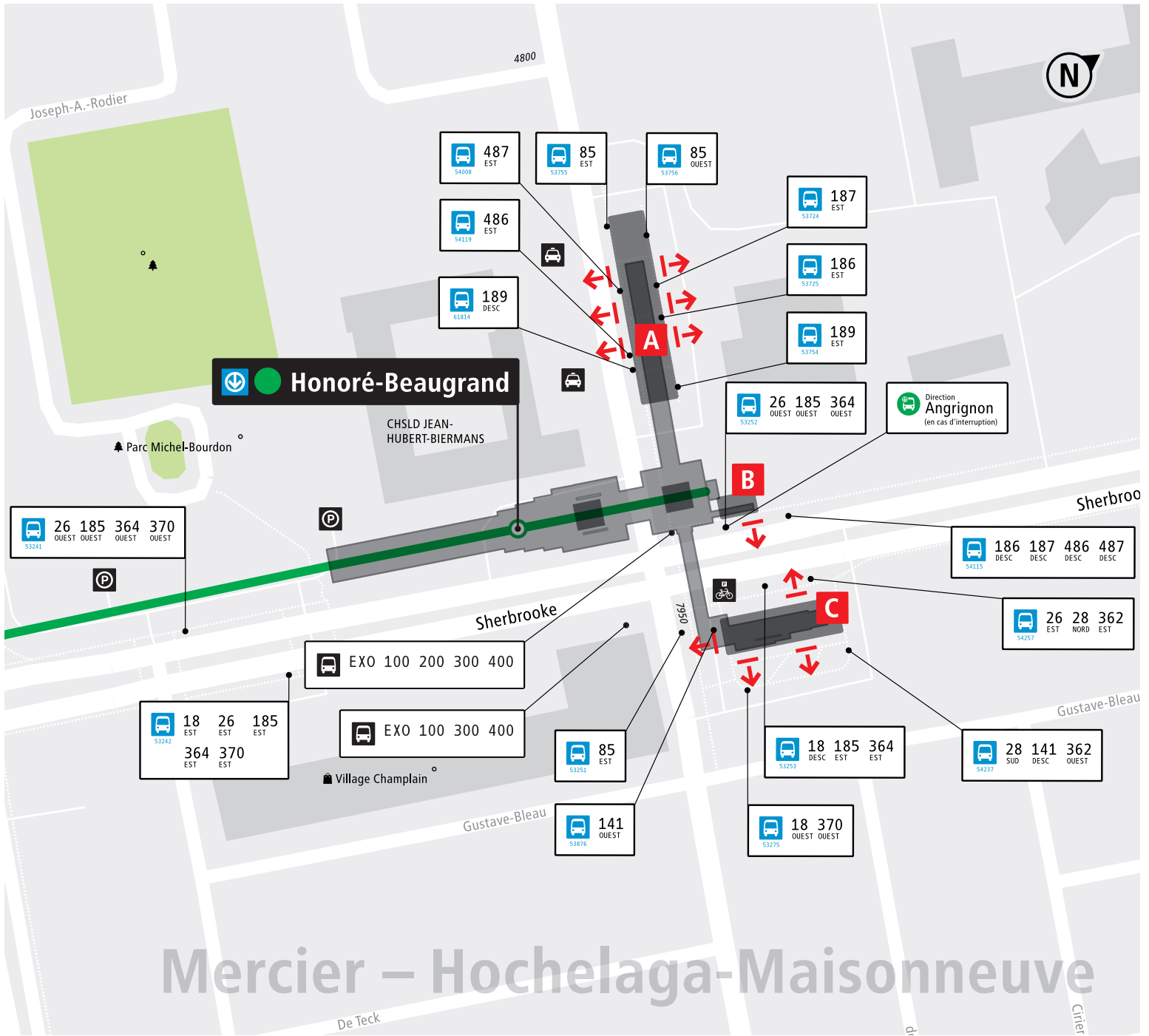
Réseau piétonnier souterrain RÉSO

Bâtiment d'intérêt

stm.info

© STM 2022





# Mercier – Hochelaga-Maisonneuve

## Honoré-Beaugrand

## Montréal

### SORTIE

- A** 4755, rue Honoré-Beaugrand
- B** 7955, rue Sherbrooke Est
- C** 7950, rue Sherbrooke Est

### LÉGENDE

- Vous êtes ici
- 5 minutes de marche
- Sortie de station

- STM Arrêt de bus / code d'arrêt
- Ligne de bus / direction du bus
- DESC (descente seulement)

- EXO (Réseau de transport métropolitain)
- RTL (Réseau de transport de Longueuil)
- STL (Société de transport de Laval)
- Station de métro
- Stationnement vélo
- Piste cyclable
- Gare de trains de banlieue
- Terminus bus

- SRB
- Taxi
- Stationnement
- 747 YUL Aéroport
- Montréal-Trudeau / Centre-ville

### En cas d'interruption de service métro

- Arrêts spécial de bus – ligne verte
- Arrêts spécial de bus – ligne jaune
- Arrêts spécial de bus – ligne orange
- Arrêts spécial de bus – ligne bleue

- Accès métro par le réseau piétonnier souterrain
- Aréna

- Bibliothèque
- Centre commercial et grand magasin
- Centre sportif
- CLSC
- Établissement d'enseignement
- Hôpital
- Hôtel
- Information touristique
- Jardin communautaire
- Musée
- Parc
- Piscine
- Point d'observation
- Poste de police
- Spectacle et théâtre

- Réseau piétonnier souterrain RÉSO
- Bâtiment d'intérêt

[stm.info](http://stm.info)

Ce plan représente le réseau de la STM au 22 août 2022. Il ne constitue pas une carte routière du territoire. Carte de base : Groupe MADITUC – École Polytechnique de Montréal et STM (décembre 2021). Les contributeurs d'OpenStreetMap (décembre 2021) et données ouvertes du Gouvernement du Québec, de la STL, du RTL et du RTM (décembre 2021). Le Réseau piétonnier souterrain a été produit par Michel Boisvert, Observatoire de la ville intérieure, Université de Montréal. Toute reproduction totale ou partielle du présent document ou de son contenu est interdite à moins d'une autorisation spéciale de la Société de transport de Montréal (STM). Conception et réalisation : STM | © STM | Dépôt légal 2022

0 70 M  
0 1 MIN  
de marche

