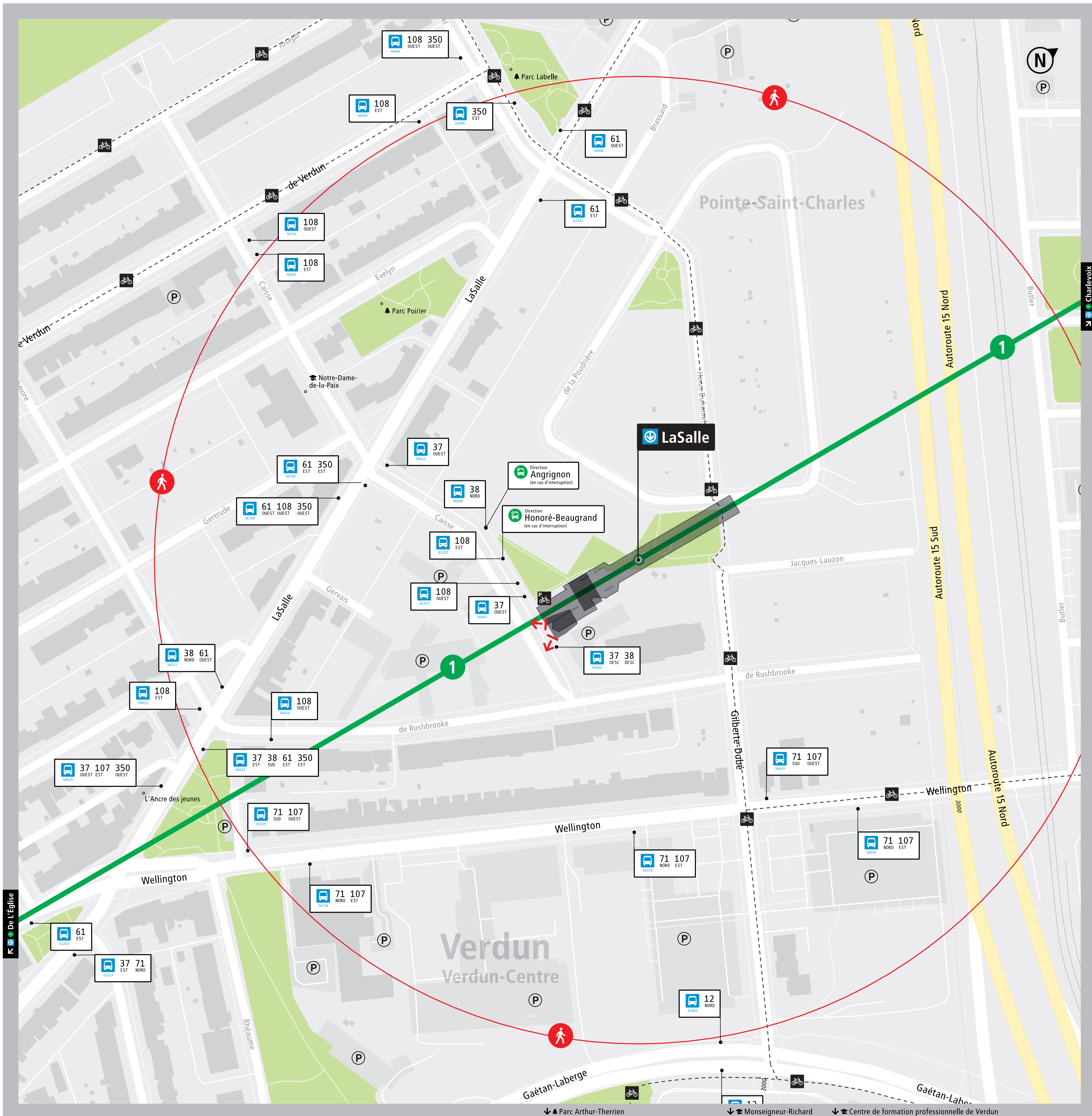




# Plan de quartier



## 1 LaSalle

Montréal

### SORTIE

301, rue Caisse

### LÉGENDE

- Vous êtes ici
- 5 minutes de marche
- Sortie de station extérieure
- Sortie de station intérieure

- STM Arrêt de bus / code d'arrêt
- Ligne de bus / direction du bus
- DESC (descente seulement)
- EXO (Réseau de transport métropolitain)
- RTL (Réseau de transport de Longueuil)
- STL (Société de transport de Laval)
- Station de métro
- Stationnement vélo
- Piste cyclable
- Station REM
- Gare de trains de banlieue
- Terminus bus
- SRB
- Débarcadère
- Taxi
- Stationnement incitatif
- Stationnement payant
- 747 YUL Aéroport Montréal-Trudeau / Centre-ville

### En cas d'interruption prolongée de service métro

- Arrêt spécial de bus – ligne verte
- Arrêt spécial de bus – ligne jaune
- Arrêt spécial de bus – ligne orange
- Arrêt spécial de bus – ligne bleue

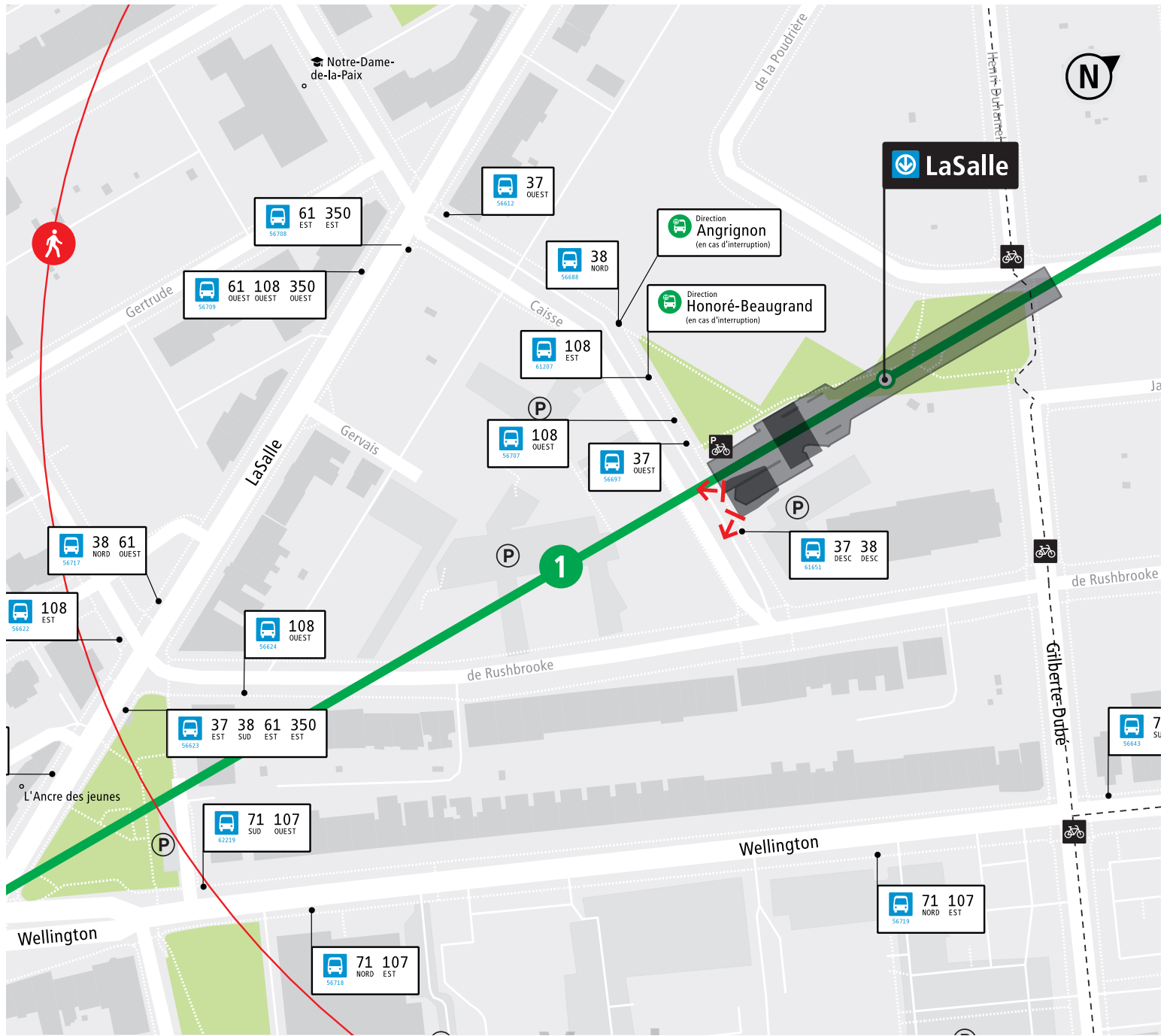
- Accès métro / REM par le réseau piétonnier souterrain / Sortie extérieure
- Information touristique
- Jardin communautaire
- Musée
- Parc
- Bibliothèque
- Centre commercial et grand magasin
- Centre sportif
- CLSC
- Établissement d'enseignement
- Hôpital
- Hôtel
- Piscine
- Point d'observation
- Poste de police
- Spectacle et théâtre
- Stationnement

- Réseau piétonnier intérieur
- Passerelle aérienne
- Bâtiment d'intérêt

[stm.info](#)

Ce plan représente le réseau de bus STM au 23 mars 2025. Il ne constitue pas une carte routière de référence. Consultez le site [stm.info](#) pour les dernières mises à jour. Les informations d'itinéraire sont à titre indicatif et peuvent varier en fonction des travaux de construction, des événements ou de la situation de trafic. Toute reproduction partielle ou intégrale de ce document sans la permission écrite de la Société de transport de Montréal (STM) est interdite. © 2025 STM. Tous droits réservés.





## 1 LaSalle

### Montréal

#### SORTIE

301, rue Caisse

#### LÉGENDE

- Vous êtes ici
- 5 minutes de marche
- Sortie de station extérieure
- Sortie de station intérieure

STM Arrêt de bus / code d'arrêt  
Ligne de bus / direction du bus  
DESC (descente seulement)

- EXO (Réseau de transport métropolitain)
- RTL (Réseau de transport de Longueuil)
- STL (Société de transport de Laval)
- Station de métro
- Stationnement vélo
- Piste cyclable - - - -
- Station REM
- Gare de trains de banlieue

- Terminus bus
- SRB
- Débarcadère
- Taxi
- Stationnement incitatif
- Stationnement payant
- 747 YUL Aéroport  
Montréal-Trudeau / Centre-ville

#### En cas d'interruption de service métro

- Arrêts spécial de bus – ligne verte
- Arrêts spécial de bus – ligne jaune
- Arrêts spécial de bus – ligne orange
- Arrêts spécial de bus – ligne bleue

Accès métro / REM par le réseau piétonnier souterrain / Sortie extérieure

- Arène
- Bibliothèque
- Centre commercial et grand magasin
- Centre sportif
- CLSC
- Établissement d'enseignement
- Hôpital
- Hôtel
- Information touristique
- Jardin communautaire
- Musée
- Parc
- Piscine
- Point d'observation
- Poste de police
- Spectacle et théâtre
- Stationnement

- Réseau piétonnier intérieur
- Passerelle aérienne
- Bâtiment d'intérêt

[stm.info](http://stm.info)

Ce plan représente le réseau de la STM au 23 mars 2026. Il ne constitue pas une carte routière du territoire. Carte de base : Groupe MADITUC – École Polytechnique de Montréal et STM (septembre 2025), les contributeurs d'OpenStreetMap (juillet 2025) et données ouvertes du Gouvernement du Québec, de la STL, du RTL et d'exo (septembre 2025). Le réseau piétonnier souterrain a été produit par Michèle Boisvert, Observatoire de la ville intérieure, Université de Montréal. Toute reproduction totale ou partielle du présent document ou de son contenu est interdite, à moins d'une autorisation spéciale de la Société de transport de Montréal (STM). Conception et réalisation : STM | © STM | Dépôt légal 2026


0 70 M  
0 1 MIN  
de marche



# Autour du métro



**Correspondance bus**

	STM	▲37	▲38	61	71	107	108	350
---	-----	-----	-----	----	----	-----	-----	-----