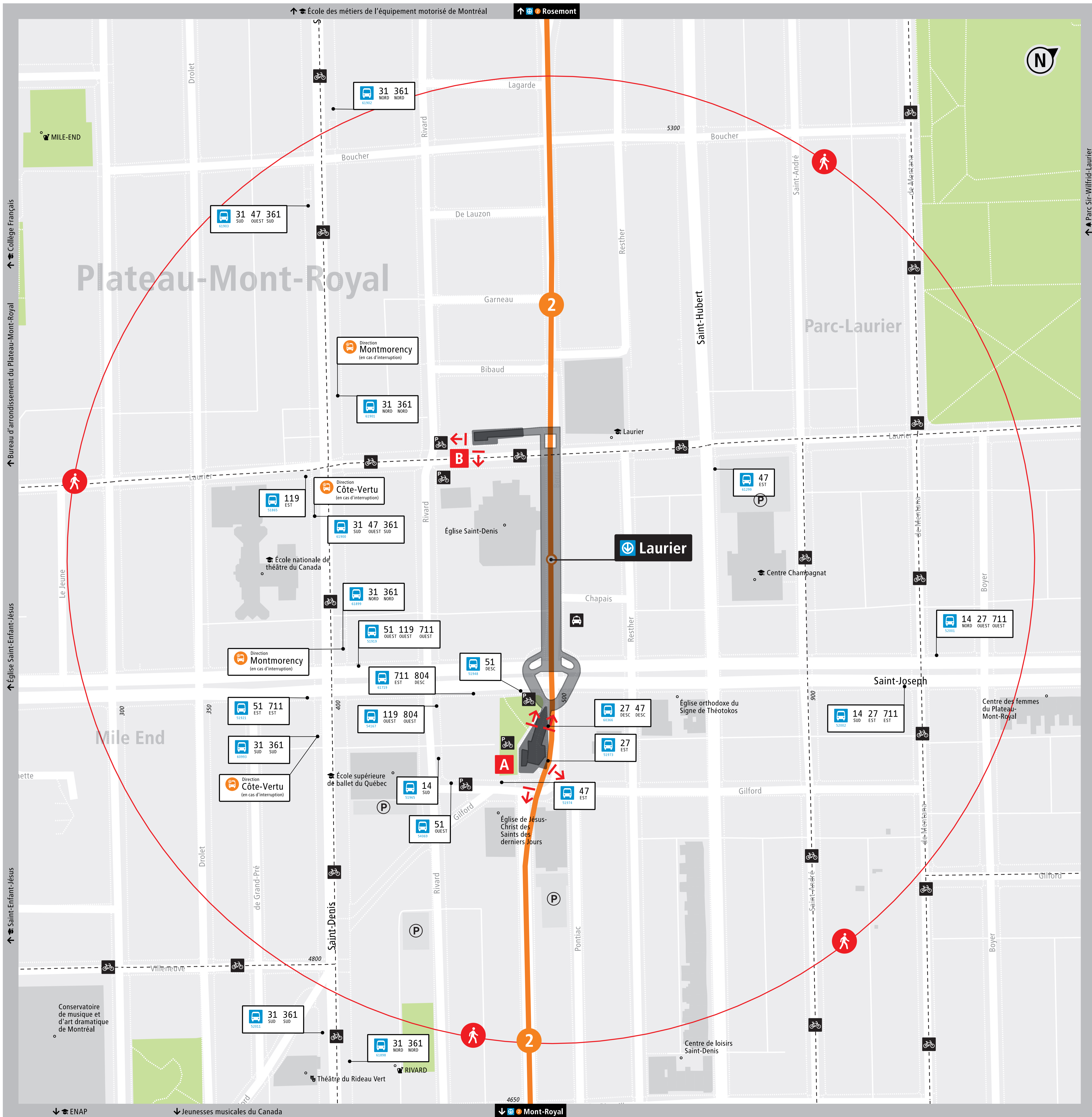




Plan de quartier



2 Laurier

Montréal

SORTIE

- A 495, rue Gifford
- B 475, avenue Laurier Est

LÉGENDE

- Vous êtes ici
- 5 minutes de marche
- Sortie de station extérieure
- Sortie de station intérieure

- STM Arrêt de bus / code d'arrêt
Ligne de bus / direction du bus
DESC (descente seulement)
- EXO (Réseau de transport métropolitain)
- RTL (Réseau de transport de Longueuil)
- STL (Société de transport de Laval)
- Station de métro
- Stationnement vélo
- Piste cyclable
- Station REM
- Gare de trains de banlieue
- Terminus bus
- SRB
- Débarcadère
- Taxi
- Stationnement incitatif
- Stationnement payant
- YUL Aéroport Montréal-Trudeau / Centre-ville

En cas d'interruption prolongée de service métro

- Arrêt spécial de bus – ligne verte
- Arrêt spécial de bus – ligne jaune
- Arrêt spécial de bus – ligne orange
- Arrêt spécial de bus – ligne bleue

- Accès métro / REM par le réseau piétonnier souterrain / Sortie extérieure
- Information touristique
- Jardin communautaire
- Aréna
- Musée
- Bibliothèque
- Parc
- Centre commercial et grand magasin
- Piscine
- Centre sportif
- Point d'observation
- CLSC
- Poste de police
- Établissement d'enseignement
- Spectacle et théâtre
- Hôpital
- Stationnement
- Hôtel

Réseau piétonnier intérieur

Passerelle aérienne

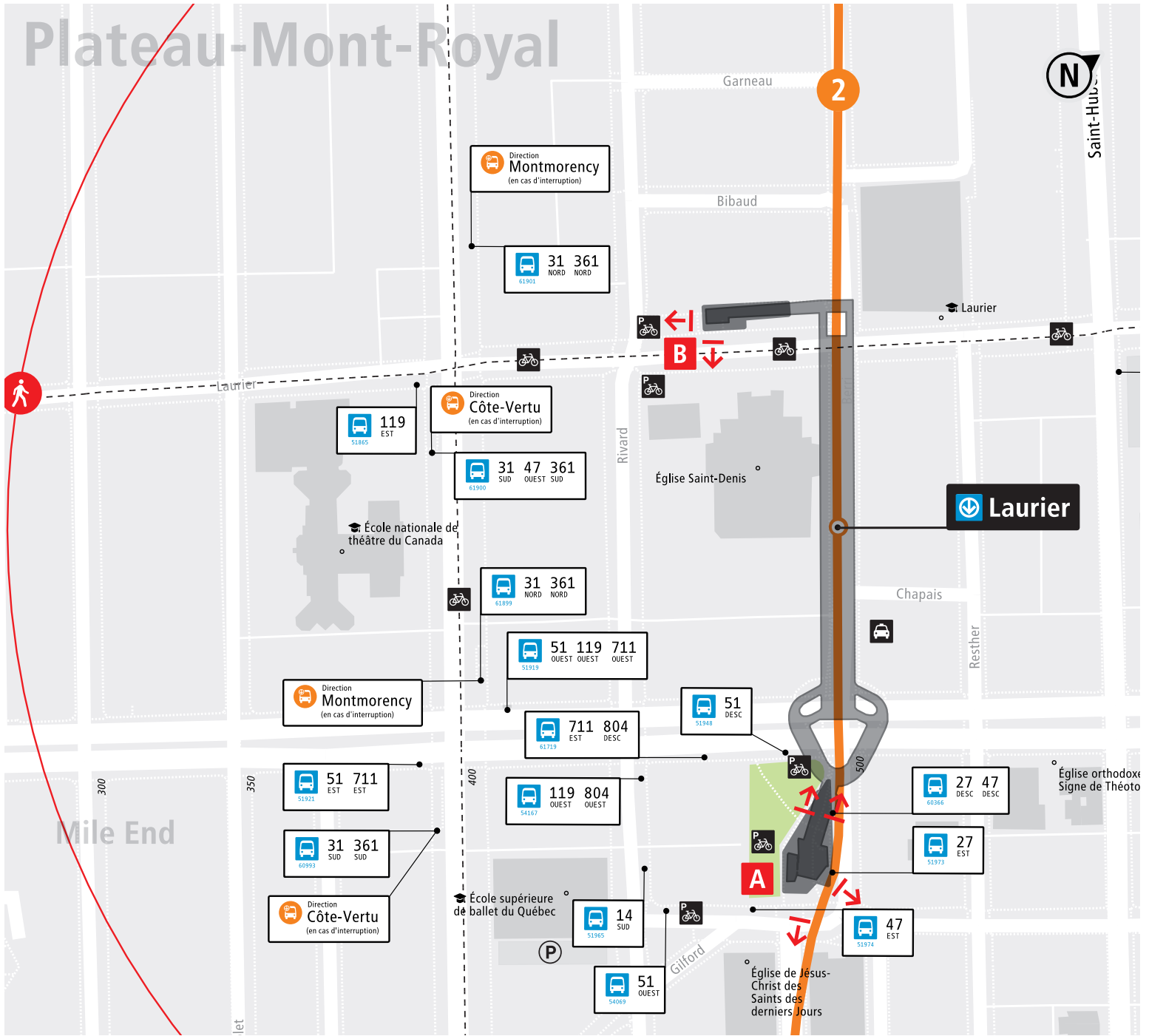
Bâtiment d'intérêt

stm.info

Ce plan représente le réseau de la STM au 23 mars 2024. Il ne constitue pas une carte officielle du territoire. Centre de base: Groupe MA&DTU-Collège Polytechnique de Montréal et STM (septembre 2023). Les contributions d'Équipement (juin 2022) et données ouvertes du Gouvernement du Québec, du STU, du RTM et de Longueuil (2023). Le réseau piétonnier souterrain est géré par Métro Busway, Opérateur de la Ville de Montréal, Société de Montréal. Toute reproduction totale ou partielle de ce document ou de ses contenus est interdite à moins d'une autorisation écrite de la Société de transport de Montréal (STM). Conception et réalisation: STM | © STM | Dépot légal 2024



Plateau-Mont-Royal



2 Laurier

Montréal

SORTIE

- A** 495, rue Gilford
- B** 475, avenue Laurier Est

LÉGENDE

- Vous êtes ici
- 5 minutes de marche
- Sortie de station extérieure
- Sortie de station intérieure

STM Arrêt de bus / code d'arrêt
Ligne de bus / direction du bus
DESC (descente seulement)

- EXO (Réseau de transport métropolitain)
- RTL (Réseau de transport de Longueuil)
- STL (Société de transport de Laval)
- Station de métro
- Stationnement vélo
- Piste cyclable
- Station REM
- Gare de trains de banlieue

- Terminus bus
- SRB
- Débarcadère
- Taxi
- Stationnement incitatif
- Stationnement payant
- 747 YUL Aéroport Montréal-Trudeau / Centre-ville

En cas d'interruption de service métro

- Arrêts spécial de bus – ligne verte
- Arrêts spécial de bus – ligne jaune
- Arrêts spécial de bus – ligne orange
- Arrêts spécial de bus – ligne bleue

Accès métro / REM par le réseau piétonnier souterrain / Sortie extérieure

- Arène
- Bibliothèque
- Centre commercial et grand magasin
- Centre sportif
- CLSC
- Établissement d'enseignement
- Hôpital
- Hôtel
- Information touristique
- Jardin communautaire
- Musée
- Parc
- Piscine
- Point d'observation
- Poste de police
- Spectacle et théâtre
- Stationnement

- Réseau piétonnier intérieur
- Passerelle aérienne
- Bâtiment d'intérêt

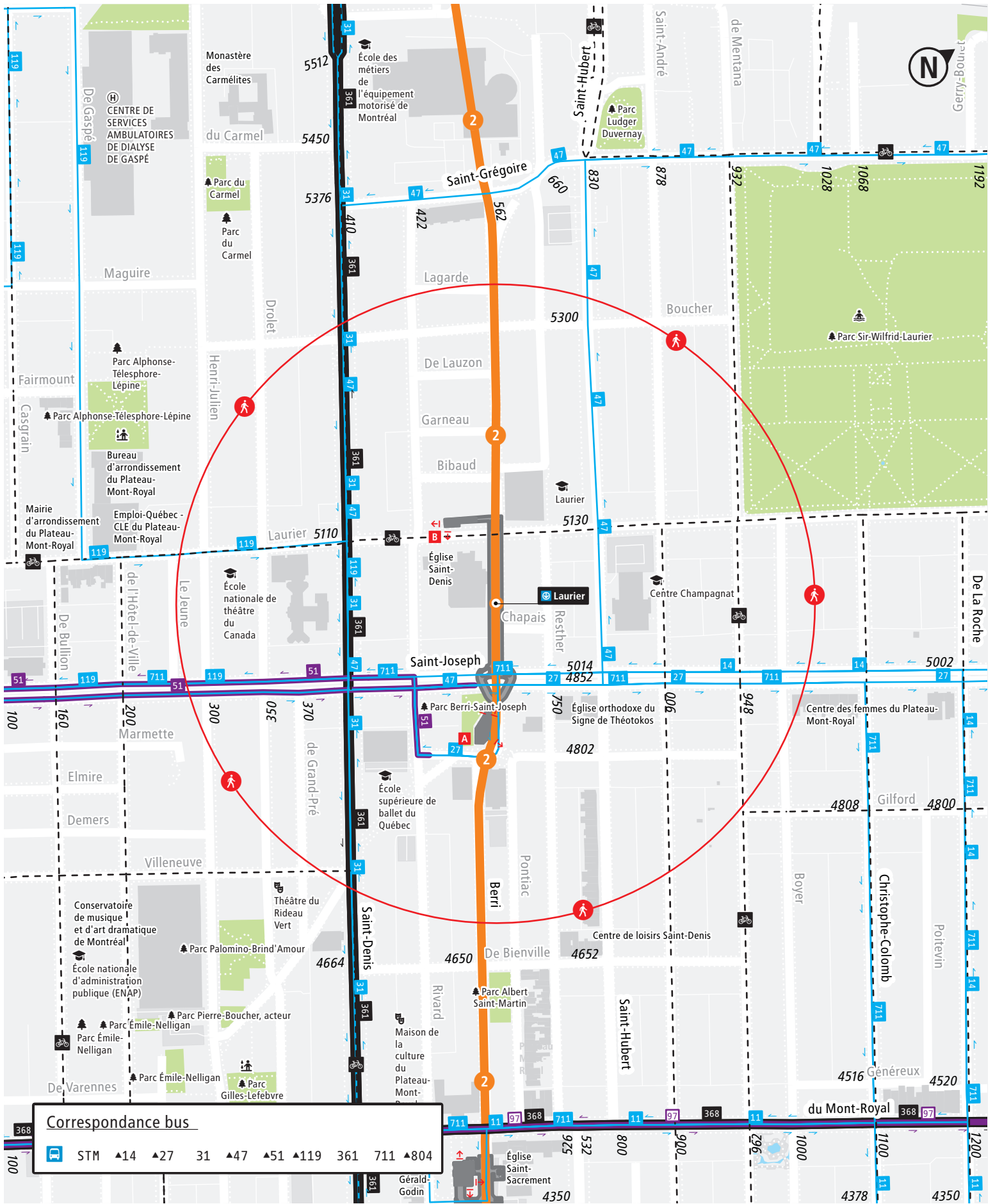
[stm.info](https://www.stm.info)

Ce plan représente le réseau de la STM au 23 mars 2026. Il ne constitue pas une carte routière du territoire. Carte de base : Groupe MADITUC – École Polytechnique de Montréal et STM (septembre 2025), les contributeurs d'OpenStreetMap (juillet 2025) et données ouvertes du Gouvernement du Québec, de la STL, du RTL et d'exo (septembre 2025). Le réseau piétonnier souterrain a été produit par Michel Boisvert, Observatoire de la ville intérieure, Université de Montréal. Toute reproduction totale ou partielle du présent document ou de son contenu est interdite à moins d'une autorisation spéciale de la Société de transport de Montréal (STM). Conception et réalisation : STM | © STM | Dépot légal 2026





Autour du métro



Correspondance bus

- STM ▲14 ▲27 31 ▲47 ▲51 ▲119 361 711 ▲804