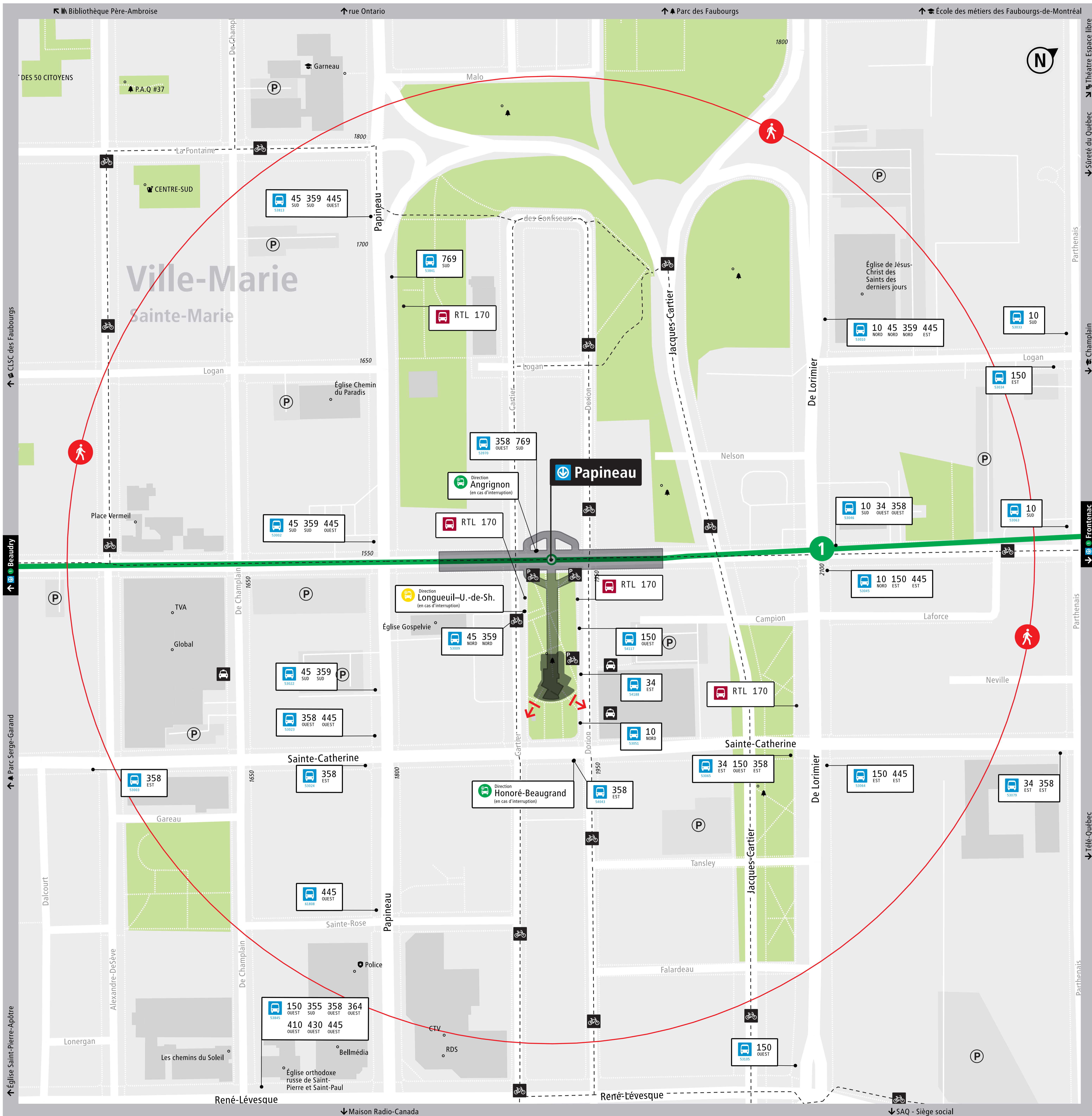




Plan de quartier



1 Papineau

Montréal

SORTIE

1425, rue Cartier

LÉGENDE

- Vous êtes ici
- 5 minutes de marche
- Sortie de station

STM Arrêt de bus / code d'arrêt
Ligne de bus / direction du bus
DESC (descente seulement)

EXO (Réseau de transport métropolitain)

RTL (Réseau de transport de Longueuil)

STL (Société de transport de Laval)

Station de métro

Stationnement vélo

Piste cyclable

Station REM

Gare de trains de banlieue

Terminus bus

SRB

Débarcadère

Taxi

Stationnement incitatif

Stationnement payant

747 YUL Aéroport Montréal-Trudeau / Centre-ville

En cas d'interruption prolongée de service métro

Arrêt spécial de bus – ligne verte

Arrêt spécial de bus – ligne jaune

Arrêt spécial de bus – ligne orange

Arrêt spécial de bus – ligne bleue

Accès métro par le réseau piétonnier souterrain

Information touristique

Jardin communautaire

Bibliothèque

Musée

Centre commercial et grand magasin

Parc

Piscine

Centre sportif

Point d'observation

Établissement d'enseignement

Poste de police

Hôpital

Spectacle et théâtre

Hôtel

Stationnement

Réseau piétonnier intérieur

Bâtiment d'intérêt

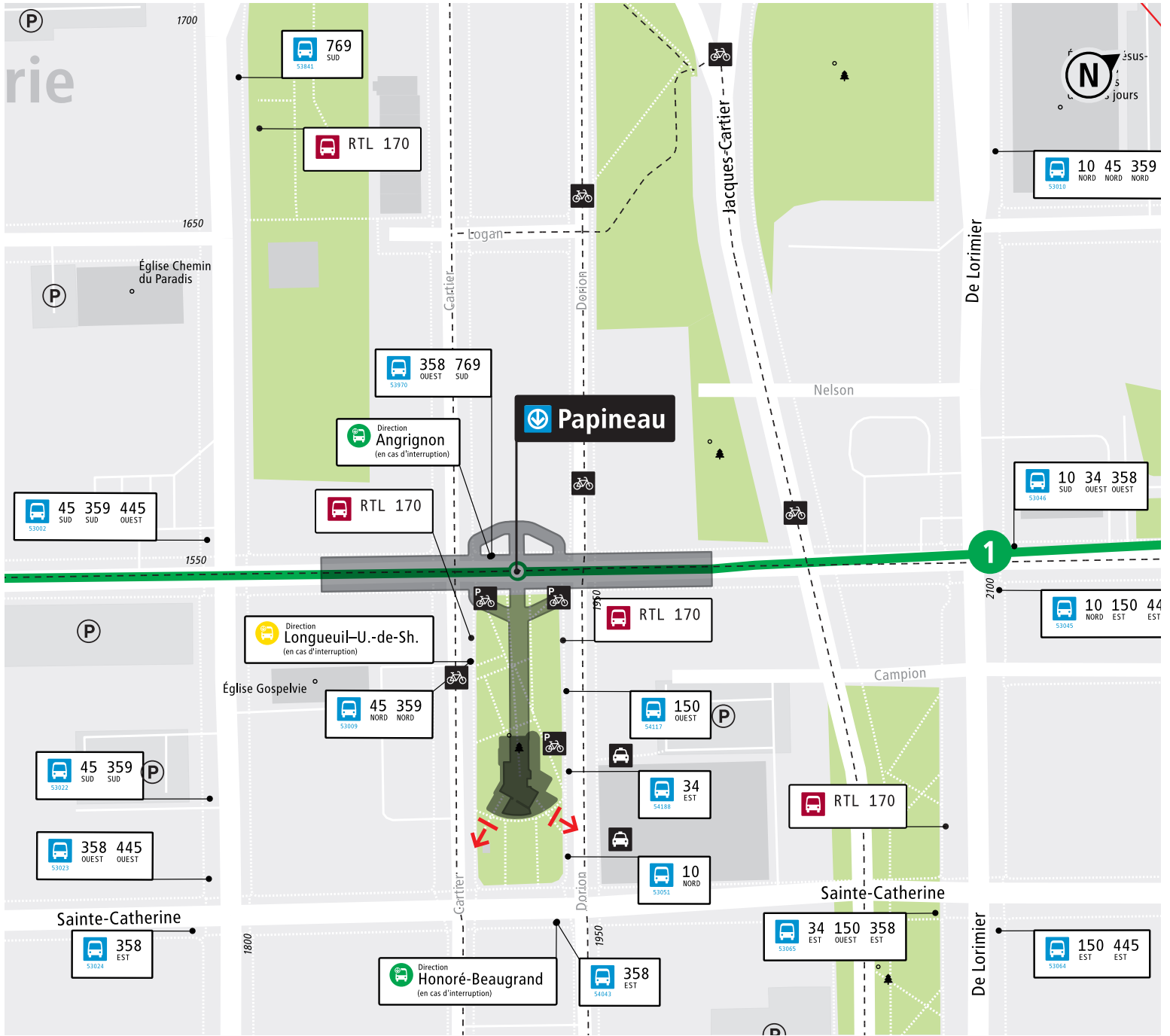
[stm.info](#)

Ce plan représente le réseau de bus STM au 20 août 2024. Il ne constitue pas une carte routière du territoire. Carte de base : Google Maps/STC - Carte Hydrographique de Montréal (STM) (Novembre 2022). Les contributions d'OpenStreetMap (novembre 2022) et données ouvertes du Gouvernement du Québec, de la STL, de la RTL et d'Autobus 2022. Les données géographiques sont le produit de Michal Basset, Observatoire de la ville de Montréal, Observatoire de Montréal. Toutes les reproductions de ce plan de quartier sont soumises à la loi sur l'accès à l'information. Toute reproduction est interdite sans la permission écrite de la STM. Conception et réalisation : STM © STM 8 | Page 14/24

0 70 M

0 1 MIN de marche





1 Papineau

Montréal

SORTIE

1425, rue Cartier

LÉGENDE

- Vous êtes ici
- 5 minutes de marche
- Sortie de station

STM Arrêt de bus / code d'arrêt
Ligne de bus / direction du bus
DESC (descente seulement)

- EXO (Réseau de transport métropolitain)
- RTL (Réseau de transport de Longueuil)
- STL (Société de transport de Laval)
- Station de métro
- Stationnement vélo
- Piste cyclable
- Station REM
- Gare de trains de banlieue
- Terminus bus

- SRB
- Débarcadère
- Taxi
- Stationnement incitatif
- Stationnement payant
- YUL Aéroport
Montréal-Trudeau / Centre-ville

En cas d'interruption de service métro

- Arrêts spécial de bus – ligne verte
- Arrêts spécial de bus – ligne jaune
- Arrêts spécial de bus – ligne orange
- Arrêts spécial de bus – ligne bleue
- Accès métro par le réseau piétonnier souterrain
- Aréna

- Bibliothèque
- Centre commercial et grand magasin
- Centre sportif
- CLSC
- Établissement d'enseignement
- Hôpital
- Hôtel
- Information touristique
- Jardin communautaire
- Musée
- Parc
- Piscine
- Point d'observation
- Poste de police
- Spectacle et théâtre
- Stationnement

- Réseau piétonnier intérieur
- Bâtiment d'intérêt

stm.info

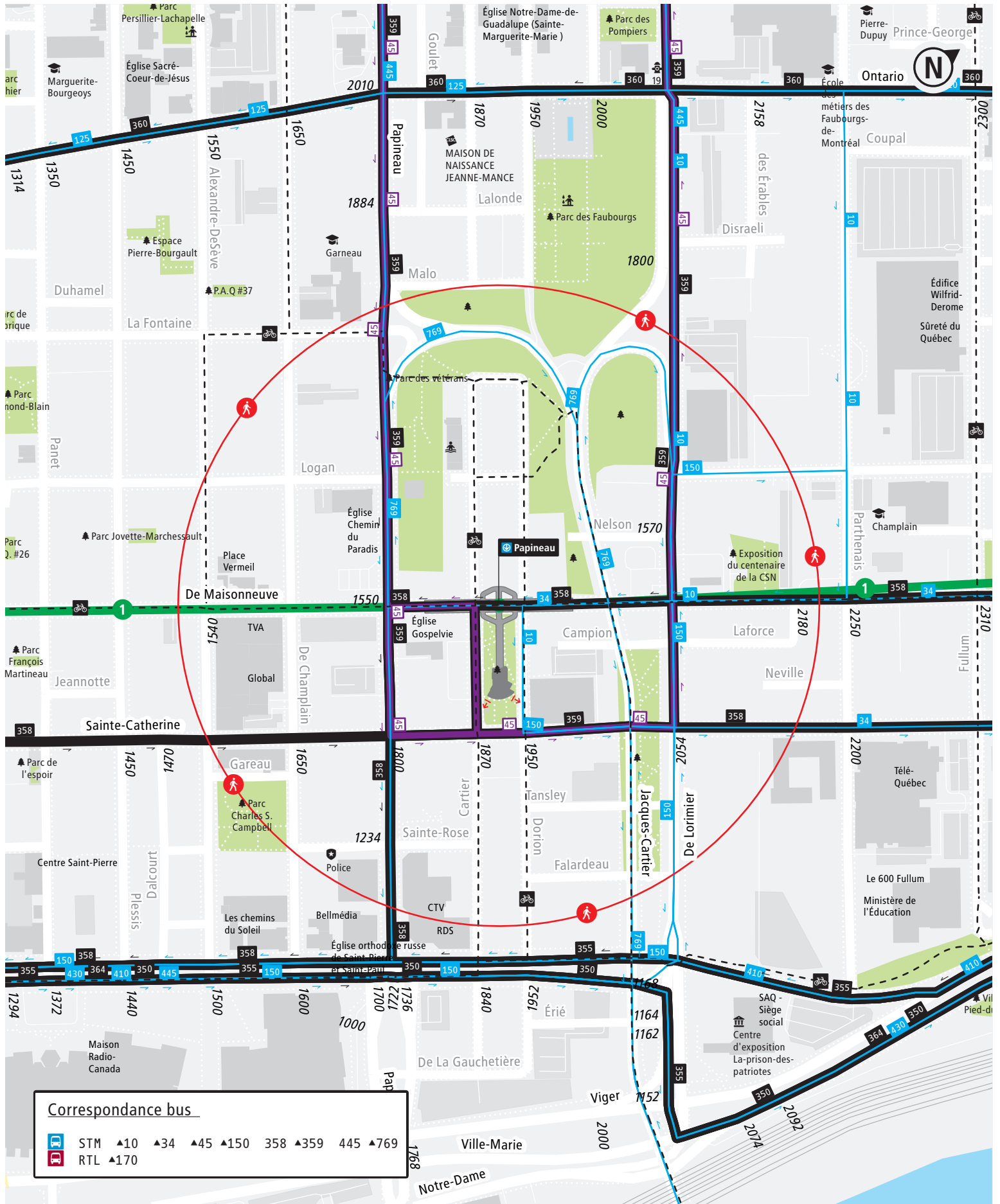
Le plan représente le réseau de la STM au 25 mars 2024. Il ne constitue pas une carte routière du territoire. Carte de base : Groupe MADITUC – École Polytechnique de Montréal et STM (février 2023), les contributeurs d'OpenStreetMap (novembre 2023) et données ouvertes du Gouvernement du Québec, de la STL, du RTL et d'exo (novembre 2023). Le réseau piétonnier souterrain a été produit par Michel Boisvert, Observatoire de la ville intérieure, Université de Montréal. Toute reproduction totale ou partielle du présent document ou de son contenu est interdite à moins d'une autorisation spéciale de la Société de transport de Montréal (STM). Conception et réalisation : STM | © STM | Dépôt légal 2024

0 70 M
0 1 MIN de marche







Autour du métro



Correspondance bus

-  STM ▲10 ▲34 ▲45 ▲150 358 ▲359 445 ▲769
-  RTL ▲170