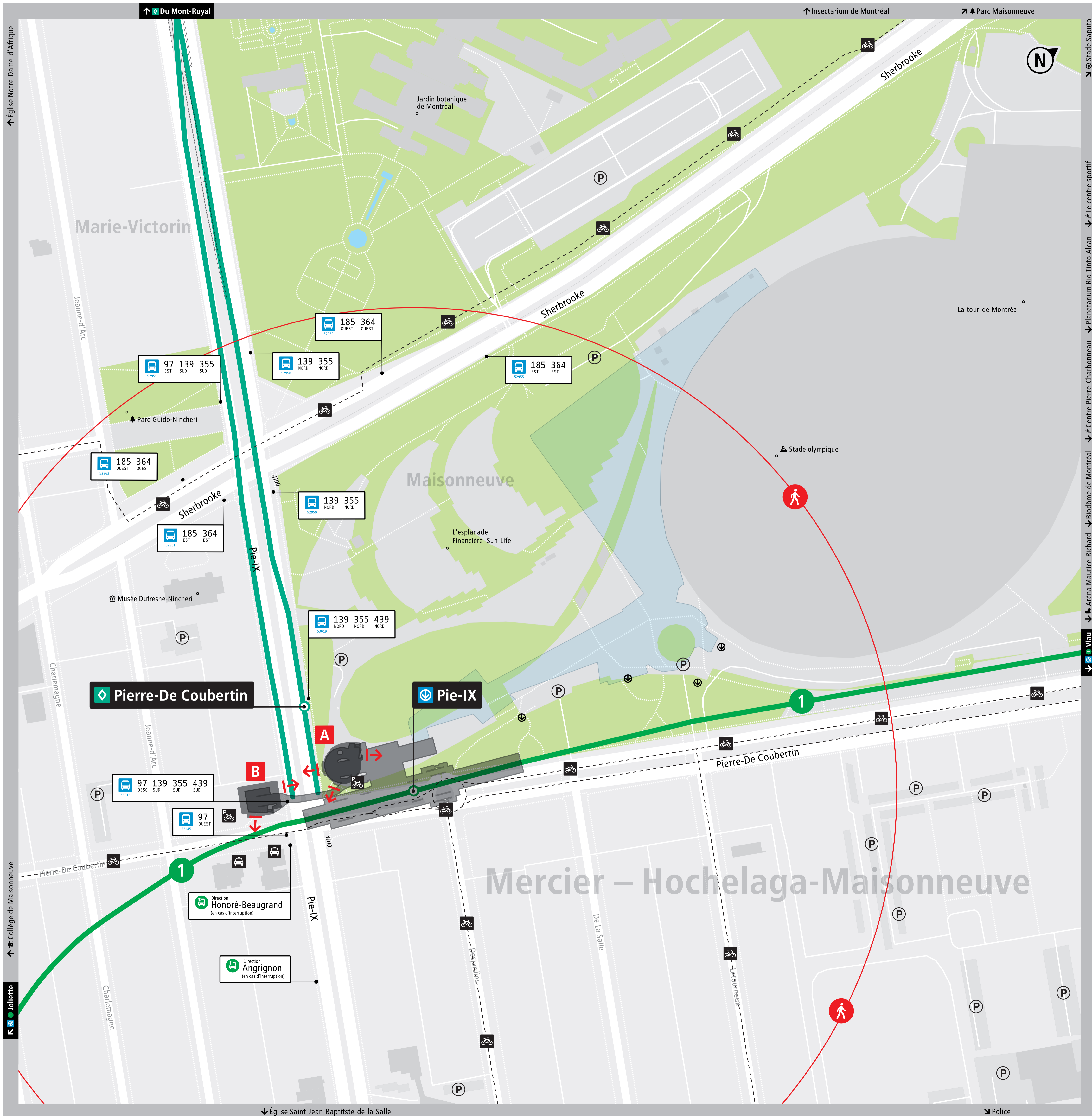




Plan de quartier



1 Pie-IX

Montréal

SORTIE

- A 2705, boul. Pie-IX
- B 2700, boul. Pie-IX

LÉGENDE

- Vous êtes ici
- 5 minutes de marche
- Sortie de station

- STM Arrêt de bus / code d'arrêt
- Ligne de bus / direction du bus
- DESC (descente seulement)
- EXO (Réseau de transport métropolitain)
- RTL (Réseau de transport de Longueuil)
- STL (Société de transport de Laval)
- Station de métro
- Stationnement vélo
- Piste cyclable
- Station REM
- Gare de trains de banlieue
- Terminus bus
- SRB
- Débarcadère
- Taxi
- Stationnement incitatif
- Stationnement payant
- YUL Aéroport Montréal-Trudeau / Centre-ville

En cas d'interruption prolongée de service métro

- Arrêt spécial de bus – ligne verte
- Arrêt spécial de bus – ligne jaune
- Arrêt spécial de bus – ligne orange
- Arrêt spécial de bus – ligne bleue


- Accès métro par le réseau piétonnier souterrain
- Information touristique
- Jardin communautaire
- Bibliothèque
- Musée
- Centre commercial et grand magasin
- Parc
- Piscine
- Centre sportif
- Point d'observation
- CLSC
- Poste de police
- Établissement d'enseignement
- Spectacle et théâtre
- Hôpital
- Hôtel
- Stationnement

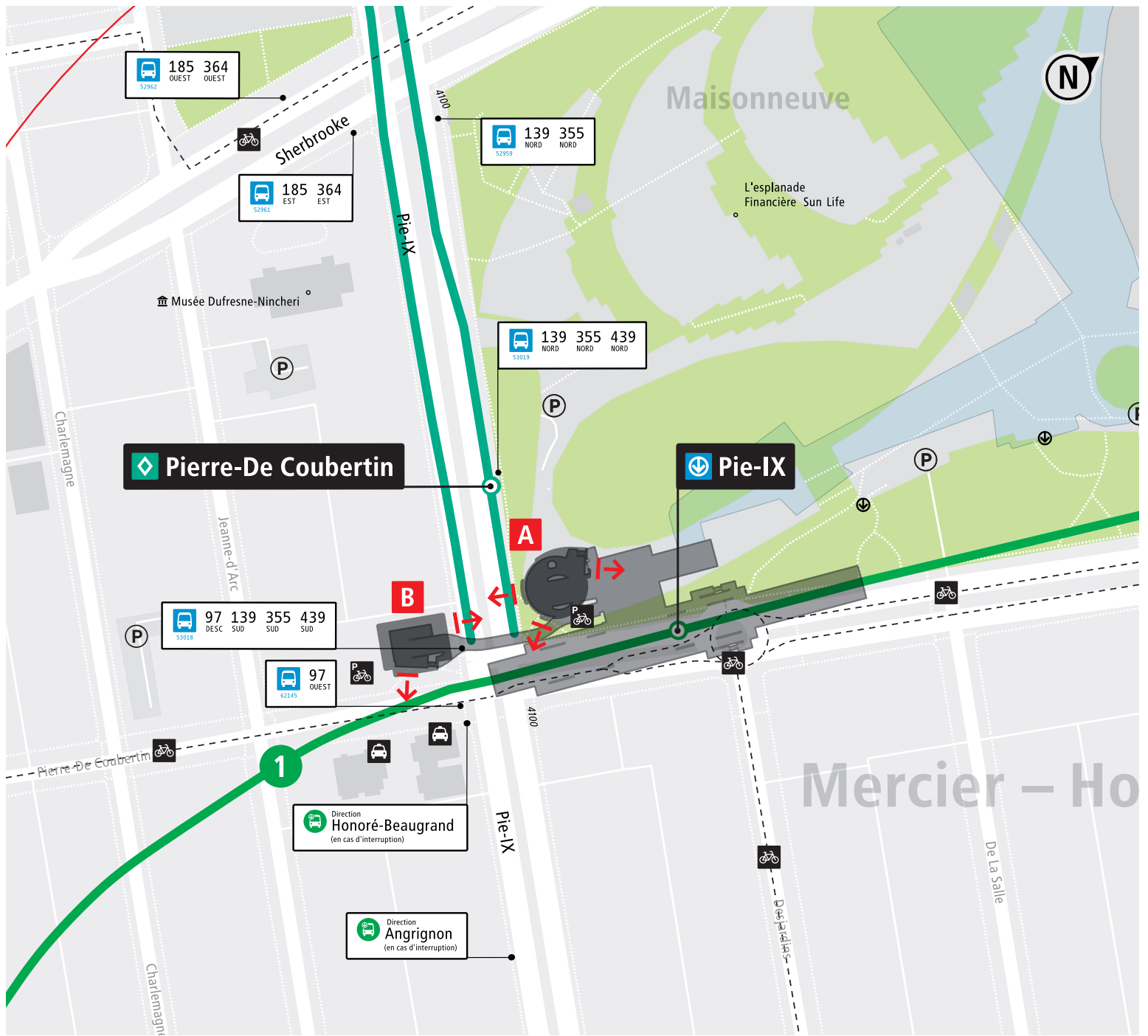
— Réseau piétonnier intérieur

— Bâtiment d'intérêt

[f](#) [t](#) [in](#) [v](#) [stm.info](#)

Carte représentative basée sur les données de la STM au 27 mars 2024. À consulter pour une carte réaliste du territoire. Carte de base : Google Maps/IGN - Esprit Polytechnique de Montréal et STM (Hiver 2023). Les contributeurs d'OpenStreetMap (septembre 2023) et données ouvertes du Gouvernement du Québec, de la STL, de l'PT et d'Info Montréal (2023). Les données relatives aux services de transport sont fournies par Société québécoise de transport de la ville de Montréal, Services de Montréal. Toute reproduction totale ou partielle de ce document est interdite sans autorisation écrite de la Société de transport de Montréal (STM). Conception et réalisation : STM © STM | Design Regal 2024





1 Pie-IX

Montréal

SORTIE

- A** 2705, boul. Pie-IX
- B** 2700, boul. Pie-IX

LÉGENDE

- Vous êtes ici
- 5 minutes de marche
- Sortie de station

- STM Arrêt de bus / code d'arrêt
- Ligne de bus / direction du bus
- DESC (descente seulement)

- EXO (Réseau de transport métropolitain)
- RTL (Réseau de transport de Longueuil)
- STL (Société de transport de Laval)
- Station de métro
- Stationnement vélo
- Piste cyclable
- Station REM
- Gare de trains de banlieue
- Termin bus

- SRB
- Débarcadère
- Taxi
- Stationnement incitatif
- Stationnement payant
- YUL Aéroport
- Montréal-Trudeau / Centre-ville

En cas d'interruption de service métro

- Arrêts spécial de bus – ligne verte
- Arrêts spécial de bus – ligne jaune
- Arrêts spécial de bus – ligne orange
- Arrêts spécial de bus – ligne bleue
- Accès métro par le réseau piétonnier souterrain
- Aréna

- Bibliothèque
- Centre commercial et grand magasin
- Centre sportif
- CLSC
- Établissement d'enseignement
- Hôpital
- Hôtel
- Information touristique
- Jardin communautaire
- Musée
- Parc
- Piscine
- Point d'observation
- Poste de police
- Spectacle et théâtre
- Stationnement

- Réseau piétonnier intérieur
- Bâtiment d'intérêt

stm.info

Ce plan représente le réseau de la STM au 25 mars 2024. Il ne constitue pas une carte routière du territoire. Carte de base : Groupe MADITUC – École Polytechnique de Montréal et STM (février 2023), les contributeurs d'OpenStreetMap (novembre 2023) et données ouvertes du Gouvernement du Québec, de la STL, du RTL et d'exo (novembre 2023). Le réseau piétonnier souterrain a été produit par Michel Boisvert, Observatoire de la ville intérieure, Université de Montréal. Toute reproduction totale ou partielle du présent document ou de son contenu est interdite à moins d'une autorisation spéciale de la Société de transport de Montréal (STM). Conception et réalisation : STM | © STM | Dépôt légal 2024

0 70 M
0 1 MIN de marche



Autour du métro

