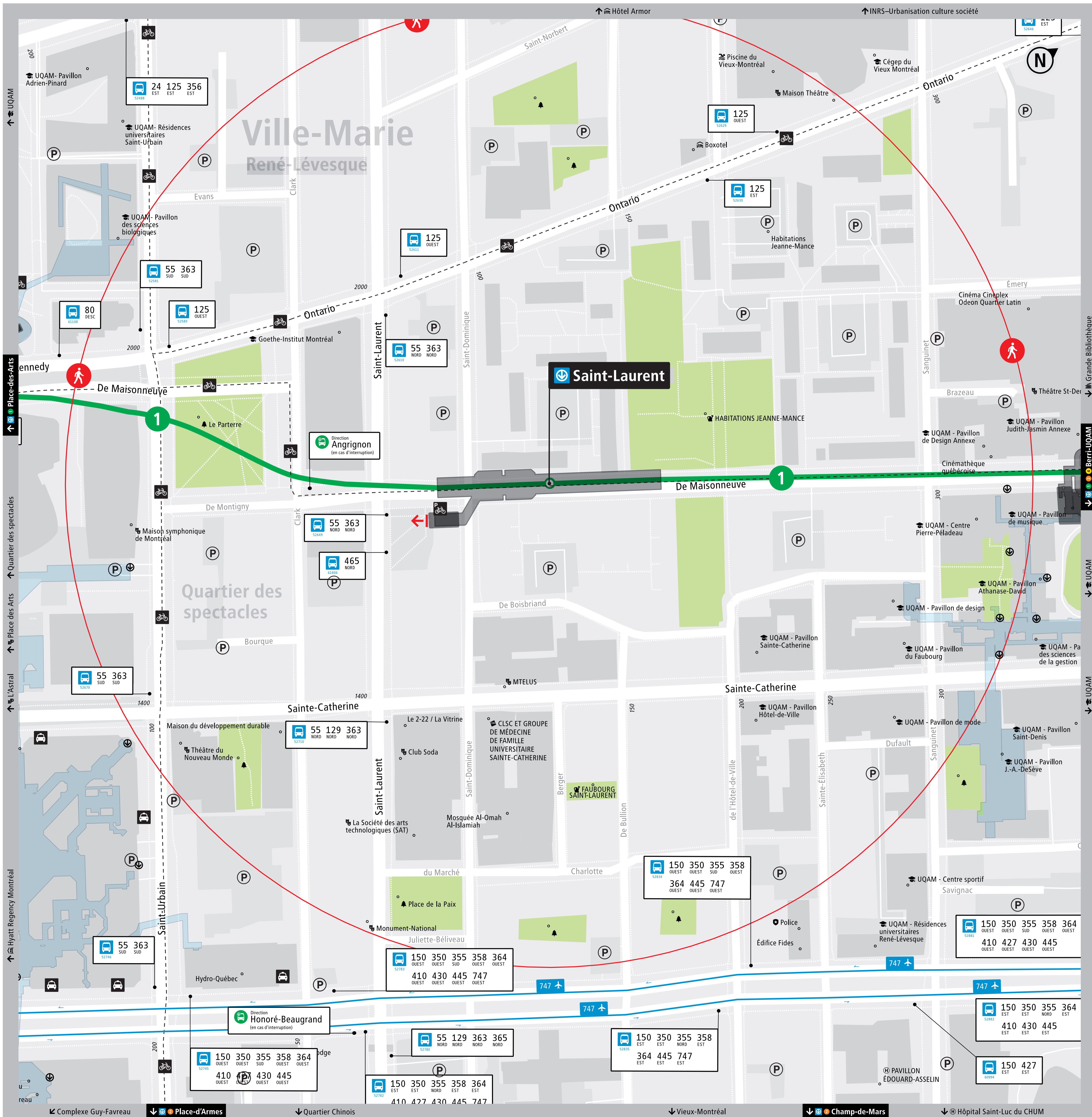




Plan de quartier



1 Saint-Laurent

Montréal

SORTIE

10, boul. de Maisonneuve Est

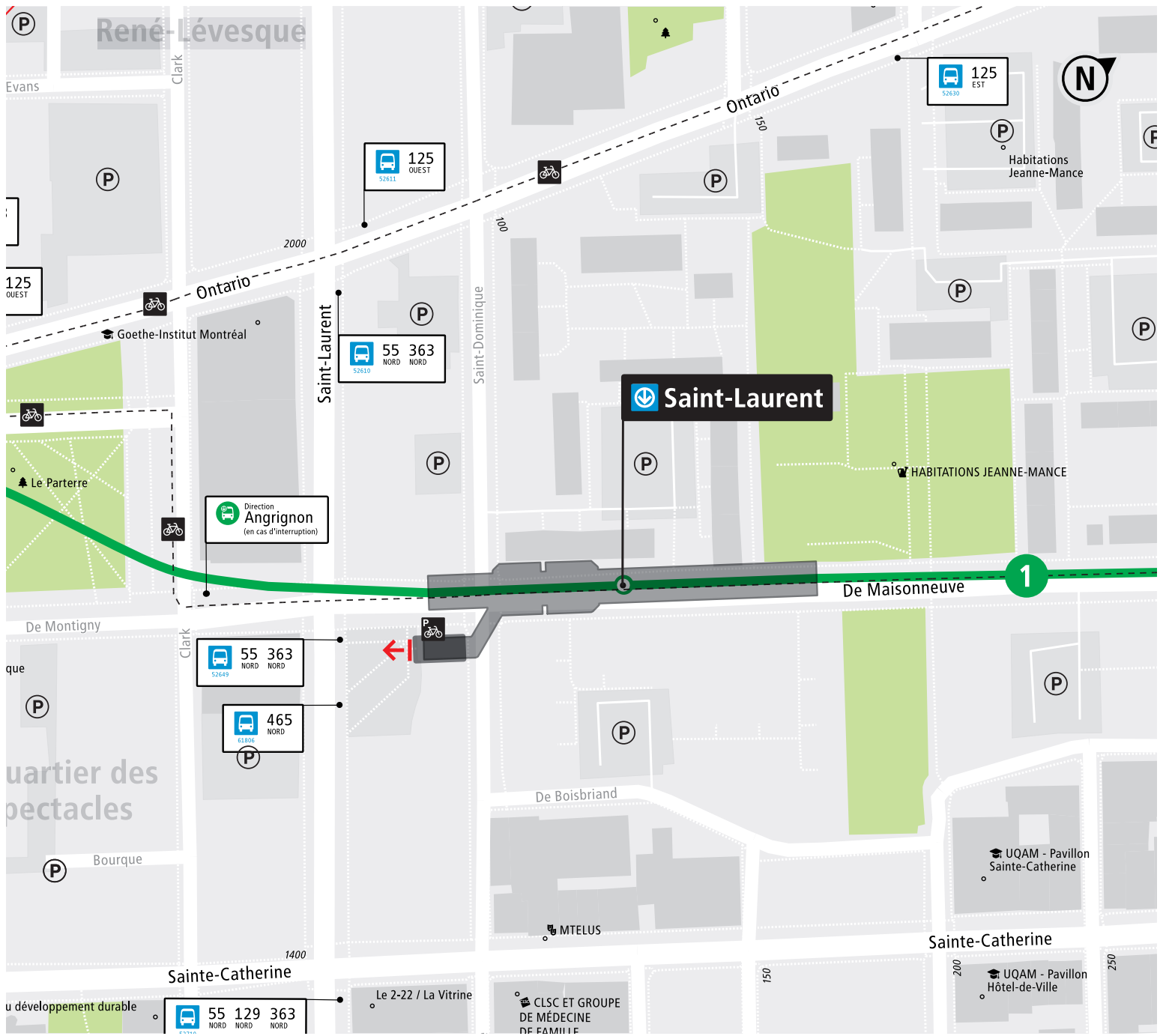
LÉGENDE

- Vous êtes ici
 - 5 minutes de marche
 - Sortie de station
- STM Arrêt de bus / code d'arrêt**
Ligne de bus / direction du bus
DESC (descente seulement)
- EXO (Réseau de transport métropolitain)**
- RTL (Réseau de transport de Longueuil)**
- STL (Société de transport de Laval)**
- Station de métro**
- Stationnement vélo**
- Piste cyclable**
- Station REM**
- Gare de trains de banlieue**
- Terminus bus**
- SRB**
- Débarcadère**
- Taxi**
- Stationnement incitatif**
- Stationnement payant**
- 747+ YUL Aéroport Montréal-Trudeau / Centre-ville**
- En cas d'interruption prolongée de service métro**
- Arrêt spécial de bus - ligne verte
 - Arrêt spécial de bus - ligne jaune
 - Arrêt spécial de bus - ligne orange
 - Arrêt spécial de bus - ligne bleue
- Accès métro par le réseau piétonnier souterrain**
- Information touristique**
- Jardin communautaire**
- Bibliothèque**
- Musée**
- Centre commercial et grand magasin**
- Parc**
- Piscine**
- Centre sportif**
- Point d'observation**
- CLSC**
- Établissement d'enseignement**
- Poste de police**
- Spectacle et théâtre**
- Hôpital**
- Stationnement**
- Réseau piétonnier intérieur**
- Bâtiment d'intérêt**

[stm.info](https://www.stm.info)

Ce plan représente le réseau de STM au 25 mars 2024. Il est consulté par un autre système de données. Carte de base: Google Maps/STN - Carte topographique: Montréal 1984 (Montréal 2022). Les contributions: OpenStreetMap (version 2023) et données ouvertes du Gouvernement du Québec, de la STL, de la RTL et d'Info Montréal 2023. Les images aériennes sont issues de Google Earth. Ce plan est distribué en vertu de la Loi sur l'accès à l'information. Toute reproduction totale ou partielle de ce plan est interdite sans la permission écrite de la STM. Conception et réalisation: STM - © STM - Édition 06/2024





1 Saint-Laurent

Montréal

SORTIE

10, boul. de Maisonneuve Est

LÉGENDE

- Vous êtes ici
- 5 minutes de marche
- Sortie de statio

STM Arrêt de bus / code d'arrêt
Ligne de bus / direction du bus
DESC (descente seulement)

- EXO (Réseau de transport métropolitain)
- RTL (Réseau de transport de Longueuil)
- STL (Société de transport de Laval)
- Station de métro
- Stationnement vélo
- Piste cyclable - - - -
- Station REM
- Gare de trains de banlieue
- Terminus bus

- SRB
- Débarcadère
- Taxi
- Stationnement incitatif
- Stationnement payant
- YUL Aéroport
Montréal-Trudeau / Centre-ville

En cas d'interruption de service métro


- Arrêts spécial de bus – ligne verte
- Arrêts spécial de bus – ligne jaune
- Arrêts spécial de bus – ligne orange
- Arrêts spécial de bus – ligne bleue
- Accès métro par le réseau piétonnier souterrain
- Aréna

- Bibliothèque
- Centre commercial et grand magasin
- Centre sportif
- CLSC
- Établissement d'enseignement
- Hôpital
- Hôtel
- Information touristique
- Jardin communautaire
- Musée
- Parc
- Piscine
- Point d'observation
- Poste de police
- Spectacle et théâtre
- Stationnement

- Réseau piétonnier intérieur
- Bâtiment d'intérêt

stm.info

Le plan représente le réseau de la STM au 25 mars 2024. Il ne constitue pas une carte routière du territoire. Carte de base : Groupe MADITUC – École Polytechnique de Montréal et STM (février 2023), les contributeurs d'OpenStreetMap (novembre 2023) et données ouvertes du Gouvernement du Québec, de la STL, du RTL et d'exo (novembre 2023). Le réseau piétonnier souterrain a été produit par Michel Boisvert, Observatoire de la ville intérieure, Université de Montréal. Toute reproduction totale ou partielle du présent document ou de son contenu est interdite à moins d'une autorisation spéciale de la Société de transport de Montréal (STM). Conception et réalisation : STM | © STM | Dépôt légal 2024





Autour du métro

